



ΔΗΜΟΣ ΒΕΡΟΙΑΣ

**ΣΧΕΔΙΟ ΑΝΤΙΜΕΤΩΠΙΣΗΣ ΕΚΤΑΚΤΩΝ  
ΑΝΑΓΚΩΝ ΚΑΙ ΑΜΕΣΗ/ΒΡΑΧΕΙΑ  
ΔΙΑΧΕΙΡΙΣΗ ΤΩΝ ΣΥΝΕΠΕΙΩΝ ΑΠΟ  
ΕΚΔΗΛΩΣΗ ΠΛΗΜΜΥΡΙΚΩΝ  
ΦΑΙΝΟΜΕΝΩΝ ΤΟΥ  
ΔΗΜΟΥ ΒΕΡΟΙΑΣ**

ΣΥΜΦΩΝΑ ΜΕ ΤΑ ΟΡΙΖΟΜΕΝΑ ΣΤΟ  
ΓΕΝΙΚΟ ΣΧΕΔΙΟ ΠΟΛΙΤΙΚΗΣ ΠΡΟΣΤΑΣΙΑΣ  
ΜΕ ΤΗΝ ΚΩΔΙΚΗ ΟΝΟΜΑΣΙΑ

**«ΔΑΡΔΑΝΟΣ»**



ΓΕΝΙΚΗ ΓΡΑΜΜΑΤΕΙΑ  
ΠΟΛΙΤΙΚΗΣ ΠΡΟΣΤΑΣΙΑΣ

ΙΑΝΟΥΑΡΙΟΣ  
2021

## ΣΧΕΔΙΟ ΑΝΤΙΜΕΤΩΠΙΣΗΣ ΠΛΗΜΜΥΡΙΚΩΝ ΦΑΙΝΟΜΕΝΩΝ ΔΗΜΟΥ ΒΕΡΟΙΑΣ

Με το Σχέδιο Αντιμετώπισης Εκτάκτων Αναγκών και Άμεσης/Βραχείας Διαχείρισης των Συνεπειών από την Εκδήλωση Πλημμυρικών Φαινομένων του Δήμου «ΒΕΡΟΙΑΣ» επιδιώκεται η άμεση και συντονισμένη απόκριση των εμπλεκόμενων φορέων σε Τοπικό επίπεδο για την αποτελεσματική αντιμετώπιση εκτάκτων αναγκών από την εκδήλωση Πλημμυρικών Φαινομένων και την άμεση διαχείριση των συνεπειών τους.

Στο πλαίσιο αυτό, στο παρόν σχέδιο δόθηκε η κωδική ονομασία «ΔΑΡΔΑΝΟΣ» χάριν συντομίας και διαφοροποίησής του από άλλα σχέδια. Ο Δάρδανος, γιός του Δία και Ηλέκτρας κόρης του Άτλαντα, ήταν μυθικός βασιλιάς της Αρκαδίας, που έζησε στα χρόνια μετά τον κατακλυσμό, σύμφωνα με την Ελληνική μυθολογία. Σύμφωνα με το Διόνυσο τον Αλικαρνασσεά, ο Δάρδανος έφυγε απ' την Αρκαδία για να ιδρύσει μια αποικία στο βορειοανατολικό Αιγαίο Πέλαγος. Ο Δάρδανος βρέθηκε στην Σαμοθράκη μαζί με τον μεγαλύτερο αδελφό του Ιασίωνα και την αδελφή του Αρμονία κατά την διάρκεια ενός κατακλυσμού στον οποίο βούλιαξε το μεγαλύτερο τμήμα του νησιού.

### ΕΓΚΡΙΣΗ ΚΑΙ ΕΝΑΡΞΗ ΙΣΧΥΟΣ ΤΟΥ ΠΑΡΟΝΤΟΣ ΣΧΕΔΙΟΥ

Η ισχύς του παρόντος Σχεδίου Αντιμετώπισης Εκτάκτων Αναγκών και Άμεσης/Βραχείας Διαχείρισης Συνεπειών από την Εκδήλωση Πλημμυρικών Φαινομένων του Δήμου «ΒΕΡΟΙΑΣ» αρχίζει από την ημερομηνία έγκρισής του από το Δημοτικό Συμβούλιο.

Με την έκδοση του παρόντος προγενέστερα σχέδια παύουν να ισχύουν.

**ΒΕΡΟΙΑ ΙΑΝΟΥΑΡΙΟΣ 2021**

ΣΥΝΤΑΧΘΗΚΕ

Ο Αναπληρωτής Προϊστάμενος Τμήματος Περιβάλλοντος

**Ιωάννης Σημανίκας**  
Δασολόγος – Περιβαλλοντολόγος

ΕΛΕΓΧΘΗΚΕ & ΘΕΩΡΗΘΗΚΕ

Η Διευθύντρια Περιβάλλοντος – Καθαριότητας και Πολιτικής Προστασίας

**Βηθλεέμ Μαυροματίδου**  
Αρχιτέκτων Μηχανικός

ΕΓΚΡΙΝΕΤΑΙ

**Ο ΔΗΜΑΡΧΟΣ**

**ΒΟΡΓΙΑΖΙΔΗΣ ΚΩΝΣΤΑΝΤΙΝΟΣ**

**ΠΡΟΣΟΧΗ**

**ΓΙΑ ΛΟΓΟΥΣ ΠΡΟΣΤΑΣΙΑΣ ΠΡΟΣΩΠΙΚΩΝ ΔΕΔΟΜΕΝΩΝ ΤΑ ΚΙΝΗΤΑ ΤΗΛΕΦΩΝΑ ΤΩΝ ΕΜΠΛΕΚΟΜΕΝΩΝ ΕΙΝΑΙ ΣΤΗΝ ΔΙΑΘΕΣΗ ΜΟΝΟ ΤΩΝ ΥΠΗΡΕΣΙΩΝ ΤΟΥ ΔΗΜΟΥ ΒΕΡΟΙΑΣ ΚΑΙ ΤΩΝ ΣΥΝΑΡΜΟΔΙΩΝ ΚΡΑΤΙΚΩΝ ΥΠΗΡΕΣΙΩΝ**

## ΠΙΝΑΚΑΣ ΠΕΡΙΕΧΟΜΕΝΩΝ

ΚΕΦΑΛΑΙΑ	ΣΕΛΙΔΑ
ΠΡΟΛΟΓΟΣ	4
ΓΕΝΙΚΑ ΣΤΟΙΧΕΙΑ ΤΟΥ ΔΗΜΟΥ ΒΕΡΟΙΑΣ	5
ΜΕΡΟΣ 1. ΕΙΣΑΓΩΓΗ	7
ΜΕΡΟΣ 2. ΣΚΟΠΟΣ / ΣΤΟΧΟΙ / ΑΝΑΛΥΣΗ ΚΙΝΔΥΝΟΥ / ΙΔΕΑ ΕΠΙΧΕΙΡΗΣΕΩΝ	9
ΜΕΡΟΣ 3. ΡΟΛΟΙ, ΑΡΜΟΔΙΟΤΗΤΕΣ ΚΑΙ ΚΥΡΙΕΣ ΔΡΑΣΕΙΣ ΤΟΥ ΔΗΜΟΥ ΒΕΡΟΙΑΣ, ΓΙΑ ΤΗΝ ΑΝΤΙΜΕΤΩΠΙΣΗ ΕΚΤΑΚΤΩΝ ΑΝΑΓΚΩΝ ΚΑΙ ΤΗΝ ΑΜΕΣΗ/ΒΡΑΧΕΙΑ ΔΙΑΧΕΙΡΙΣΗ ΣΥΝΕΠΕΙΩΝ ΑΠΟ ΤΗΝ ΕΚΔΗΛΩΣΗ ΠΛΗΜΜΥΡΙΚΩΝ ΦΑΙΝΟΜΕΝΩΝ	12
ΜΕΡΟΣ 4. ΣΥΣΤΗΜΑ ΚΙΝΗΤΟΠΟΙΗΣΗΣ ΠΟΛΙΤΙΚΗΣ ΠΡΟΣΤΑΣΙΑΣ ΔΗΜΟΥ ΒΕΡΟΙΑΣ	21
ΜΕΡΟΣ 5. ΕΠΙΚΟΙΝΩΝΙΕΣ ΚΑΙ ΡΟΗ ΠΛΗΡΟΦΟΡΙΩΝ	32
ΜΕΡΟΣ 6. ΣΥΣΤΗΜΑ ΚΙΝΗΤΟΠΟΙΗΣΗΣ ΠΟΛΙΤΙΚΗΣ ΠΡΟΣΤΑΣΙΑΣ - ΣΥΝΤΟΝΙΣΤΙΚΕΣ ΟΔΗΓΙΕΣ ΥΛΟΠΟΙΗΣΗΣ ΔΡΑΣΕΩΝ ΠΟΛΙΤΙΚΗΣ ΠΡΟΣΤΑΣΙΑΣ	34
ΜΕΡΟΣ 7. ΟΡΓΑΝΩΜΕΝΗ ΠΡΟΛΗΠΤΙΚΗ ΑΠΟΜΑΚΡΥΝΣΗ ΠΟΛΙΤΩΝ	48
ΜΕΡΟΣ 8. ΥΠΟΣΤΗΡΙΞΗ ΚΑΙ ΕΞΕΛΙΞΗ ΣΧΕΔΙΟΥ	49
ΜΕΡΟΣ 9. ΠΕΡΙΒΟΛΗ – ΕΜΦΑΝΙΣΗ ΥΠΑΛΛΗΛΩΝ ΣΕ ΕΠΙΧΕΙΡΗΣΕΙΣ ΠΟΛΙΤΙΚΗΣ ΠΡΟΣΤΑΣΙΑΣ	51
ΠΑΡΑΡΤΗΜΑ Α. ΧΑΡΤΟΓΡΑΦΙΚΟ ΥΛΙΚΟ	52
ΠΑΡΑΡΤΗΜΑ Β. ΜΝΗΜΟΝΙΟ ΕΝΕΡΓΕΙΩΝ	56
ΠΑΡΑΡΤΗΜΑ Β1. ΜΝΗΜΟΝΙΟ ΕΝΕΡΓΕΙΩΝ ΚΙΝΗΤΟΠΟΙΗΣΗΣ ΤΟΥ ΔΗΜΟΥ ΒΕΡΟΙΑΣ ΓΙΑ ΑΝΤΙΜΕΤΩΠΙΣΗ ΚΙΝΔΥΝΩΝ ΛΟΓΩ ΠΛΗΜΜΥΡΙΚΩΝ ΦΑΙΝΟΜΕΝΩΝ	56
ΠΑΡΑΡΤΗΜΑ Β2. ΜΝΗΜΟΝΙΟ ΕΝΕΡΓΕΙΩΝ ΤΟΥ ΔΗΜΟΥ ΒΕΡΟΙΑΣ ΓΙΑ ΟΡΓΑΝΩΜΕΝΗ ΠΡΟΛΗΠΤΙΚΗ ΑΠΟΜΑΚΡΥΝΣΗ ΠΟΛΙΤΩΝ	67
ΠΑΡΑΡΤΗΜΑ Γ. – ΕΘΕΛΟΝΤΙΚΕΣ ΟΡΓΑΝΩΣΕΙΣ	74
ΠΑΡΑΡΤΗΜΑ Δ. – ΜΗΤΡΩΟ ΕΡΓΟΛΗΠΤΩΝ ΓΙΑ ΤΗΝ ΑΝΤΙΜΕΤΩΠΙΣΗ ΕΚΤΑΚΤΩΝ ΑΝΑΓΚΩΝ	76
ΠΑΡΑΡΤΗΜΑ Ε. – ΠΛΗΡΩΜΗ ΔΑΠΑΝΩΝ ΣΤΟ ΠΛΑΙΣΙΟ ΔΡΑΣΕΩΝ ΠΟΛΙΤΙΚΗΣ ΠΡΟΣΤΑΣΙΑΣ	77
ΠΑΡΑΡΤΗΜΑ ΣΤ. – ΚΑΘΑΡΙΣΜΟΣ ΚΑΙ ΑΣΤΥΝΟΜΕΥΣΗ ΥΔΑΤΟΡΕΜΑΤΩΝ/ΣΥΝΤΗΡΗΣΗ ΑΝΤΙΠΛΗΜΜΥΡΙΚΩΝ ΕΡΓΩΝ ΚΑΙ ΑΠΟΚΑΤΑΣΤΑΣΗ ΖΗΜΙΩΝ ΣΕ ΥΠΟΔΟΜΕΣ ΜΕΤΑ ΑΠΟ ΚΑΤΑΣΤΡΟΦΙΚΑ ΦΑΙΝΟΜΕΝΑ	79
ΠΑΡΑΡΤΗΜΑ Ζ. – ΣΤΟΙΧΕΙΑ ΕΠΙΚΟΝΩΝΙΑΣ ΞΕΝΟΔΟΧΕΙΩΝ ΚΑΙ ΛΟΙΠΩΝ ΚΑΤΑΛΥΜΑΤΩΝ ΕΝΤΟΣ ΧΩΡΙΚΗΣ ΑΡΜΟΔΙΟΤΗΤΑΣ ΔΗΜΟΥ ΒΕΡΟΙΑΣ	95
ΠΑΡΑΡΤΗΜΑ Η. – ΑΝΑΛΥΤΙΚΗ ΚΑΤΑΣΤΑΣΗ ΤΩΝ ΕΝΟΤΗΤΩΝ ΚΑΙ ΚΟΙΝΟΤΗΤΩΝ ΤΟΥ ΔΗΜΟΥ ΒΕΡΟΙΑΣ	96
ΠΑΡΑΡΤΗΜΑ Θ. –ΧΩΡΟΙ ΕΝΑΠΟΘΕΣΗΣ ΦΕΡΤΩΝ ΥΛΙΚΩΝ ΚΑΙ ΜΠΑΖΩΝ ΣΕ ΕΠΙΠΕΔΟ ΔΗΜΟΥ ΒΕΡΟΙΑΣ	97
ΠΑΡΑΡΤΗΜΑ Ι. – ΤΗΛΕΦΩΝΙΚΟΣ ΚΑΤΑΛΟΓΟΣ ΦΟΡΕΩΝ ΚΑΙ ΥΠΗΡΕΣΙΩΝ ΣΕ ΕΠΙΠΕΔΟ ΔΗΜΟΥ ΒΕΡΟΙΑΣ	97
ΠΑΡΑΡΤΗΜΑ ΙΑ. – ΠΡΟΤΥΠΟΙ ΠΙΝΑΚΕΣ	100
ΠΑΡΑΡΤΗΜΑ ΙΒ – ΠΙΝΑΚΑΣ ΑΠΟΔΕΚΤΩΝ	101

## ΠΡΟΛΟΓΟΣ

Σύμφωνα με την Οδηγία 2007/60/ΕΚ «Για την αξιολόγηση και τη διαχείριση των κινδύνων πλημμύρας», ως πλημμύρα ορίζεται η προσωρινή κατάκλυση του εδάφους από νερό το οποίο, υπό κανονικές συνθήκες, δεν είναι καλυμμένο από νερό. Η έννοια αυτή περιλαμβάνει πλημμύρες από ποτάμια, ορεινούς χείμαρρους και υδατορεύματα εφήμερης ροής, υπερχειλίσεις λιμνών, πλημμύρες από υπόγεια ύδατα, πλημμύρες από τη θάλασσα σε παράκτιες περιοχές, καθώς και πλημμύρες που προκαλούνται από θαλάσσια κύματα βαρύτητας. Ακόμη, περιλαμβάνει πλημμύρες από καταστροφές μεγάλων υδραυλικών έργων, όπως θραύσεις αναχωμάτων και φραγμάτων. (ΚΥΑ Η.Π.31822/1542/Ε103/10/20-07-2010 – ΦΕΚ 1108/Β΄/2010).

Επίσης, στην ανωτέρω Οδηγία 2007/60/ΕΚ ως κίνδυνος πλημμύρας ορίζεται ο συνδυασμός της πιθανότητας να λάβει χώρα πλημμύρα και των δυνητικών αρνητικών συνεπειών για την ανθρώπινη υγεία, το περιβάλλον, την πολιτιστική κληρονομιά και τις οικονομικές δραστηριότητες, που συνδέονται μ' αυτή την πλημμύρα.

Οι πιο συχνά εμφανιζόμενες πλημμύρες στον Ελληνικό χώρο οφείλονται σε φυσικά αίτια και δύναται να διακριθούν σε χερσαίες ή ποτάμιες και σε παράκτιες<sup>1</sup>.

Οι χερσαίες ή ποτάμιες πλημμύρες προκαλούνται λόγω ραγδαίων βροχοπτώσεων-ισχυρών καταιγίδων ή από το ξαφνικό λιώσιμο χιονιού, ή ακόμα και από συνδυασμό των παραπάνω με συνέπεια τη μεγάλη αύξηση της απορροής των ποταμών, όπως επίσης και από αστοχία μεγάλων υδραυλικών έργων. Επίσης δύναται να διακριθούν περαιτέρω σε πλημμύρες που παρουσιάζουν βραδεία εξέλιξη (πλημμύρες πεδίου) και σε πλημμύρες που παρουσιάζουν ταχεία εξέλιξη (ξαφνικές ή αιφνίδιες πλημμύρες).

Οι ξαφνικές ή αιφνίδιες πλημμύρες, με κύριο χαρακτηριστικό την ραγδαία εξέλιξή τους, είναι το πιο συνηθισμένο είδος πλημμύρας στην Ελλάδα λόγω της ιδιόμορφης γεωμορφολογίας της χώρας μας, η οποία συμβάλλει στην ανάπτυξη μεγάλου αριθμού ρεμάτων με μικρές σχετικά λεκάνες απορροής, στις οποίες κυριαρχούν οι έντονες κλίσεις που συντελούν στη γρήγορη αποστράγγισή τους. Οι ξαφνικές πλημμύρες ή αιφνίδιες πλημμύρες έχουν προκαλέσει κατά το παρελθόν μεγάλες καταστροφές σε υποδομές (οδικό δίκτυο, κλπ), αγροτικές εκμεταλλεύσεις, κατοικίες κλπ. και έχουν θέσει σε κίνδυνο ανθρώπινες ζωές (παράσυρση πεζών και οχημάτων, κλπ).

Αν και η ένταση, η διάρκεια και η χωρική κατανομή των βροχοπτώσεων αποτελεί σημαντική αιτία πρόκλησης πλημμυρικών φαινομένων, η εμφάνιση ενός πλημμυρικού φαινομένου εξαρτάται και από ένα πλήθος άλλων παραγόντων οι οποίοι μπορούν να δράσουν είτε αποτρεπτικά, είτε ενισχυτικά. Τέτοιοι παράγοντες που μπορούν να καθορίσουν την εμφάνιση ή όχι ενός πλημμυρικού φαινομένου είναι:

- η ικανότητα του υδρογραφικού δικτύου να παροχετεύσει αποτελεσματικά την επιφανειακή απορροή
- η γεωλογία, το μέγεθος και η γεωμορφολογία της λεκάνης απορροής
- ο κορεσμός του επιφανειακού εδάφους από προηγηθείσες βροχοπτώσεις
- η φυτοκάλυψη του εδάφους
- οι χρήσεις γης, κλπ.

Οι πλημμύρες ως φαινόμενα εντάσσονται στην κατηγορία των φυσικών καταστροφών, όπως αυτές ορίζονται στο παράρτημα Α-1-1 της ΥΑ 1299/2003 «Γενικό Σχέδιο Πολιτικής Προστασίας με την συνθηματική λέξη ΞΕΝΟΚΡΑΤΗΣ».

Ο Δήμος ΒΕΡΟΙΑΣ ακολουθώντας τις οδηγίες σχεδίασης του Γενικού Σχεδίου Αντιμετώπισης Εκτάκτων Αναγκών και Άμεσης/Βραχείας Διαχείρισης των Συνεπειών από την Εκδήλωση Πλημμυρικών Φαινομένων με την κωδική ονομασία «Δάρδανος» κεφ 15.2, συνέταξε το Τοπικό Σχέδιο Αντιμετώπισης Εκτάκτων Αναγκών και Άμεσης/Βραχείας Διαχείρισης των Συνεπειών από την Εκδήλωση Πλημμυρικών Φαινομένων, το οποίο εγκρίθηκε από το Δημοτικό Συμβούλιο του Δήμου ΒΕΡΟΙΑΣ.

<sup>1</sup> Οι παράκτιες πλημμύρες είναι ένα σπανιότερο εμφανιζόμενο είδος πλημμύρας στην Ελλάδα και δύναται να διακριθούν σε αυτές που προκαλούνται από τον έντονο κυματισμό της θάλασσας και σε αυτές που προκαλούνται από τα θαλάσσια κύματα βαρύτητας ή τσουνάμι.

## ΓΕΝΙΚΑ ΣΤΟΙΧΕΙΑ ΤΟΥ ΔΗΜΟΥ ΒΕΡΟΙΑΣ

Ο Δήμος ΒΕΡΟΙΑΣ έχει έδρα στη Βέροια και ανήκει στην Περιφερειακή Ενότητα Ημαθίας της Περιφέρειας Κεντρικής Μακεδονίας.

Έχει έκταση 791,43 km<sup>2</sup> , πληθυσμό 66.547 κατοίκους (ΕΛΣΤΑΤ 2011) και συνορεύει με τους Δήμους Αλεξάνδρειας και Νάουσας.

Ο Δήμος ΒΕΡΟΙΑΣ διαιρείται διοικητικά στις ακόλουθες Δημοτικές Ενότητες και Κοινότητες, με τον αντίστοιχο μόνιμο πληθυσμό (ΥΑ 28549/17-04-2019 - ΦΕΚ 1327 Β):

ΔΗΜΟΣ ΒΕΡΟΙΑΣ	Μόνιμος πληθυσμός
<b>A. Δημοτική Ενότητα ΑΠΟΣΤΟΛΟΥ ΠΑΥΛΟΥ</b>	<b>8.790</b>
Δημοτική Κοινότητα Μακροχωρίου	5.160
Τοπική Κοινότητα Διαβατού	1.278
Τοπική Κοινότητα Κουλούρας	995
Τοπική Κοινότητα Λυκογιάννης	560
Τοπική Κοινότητα Νέας Νικομήδειας	797
<b>B. Δημοτική Ενότητα ΒΕΡΓΙΝΑΣ</b>	<b>2.468</b>
Τοπική Κοινότητα Βεργίνης	1.235
Τοπική Κοινότητα Μετόχιο Προδρόμου	111
Τοπική Κοινότητα Παλατιτσίων	834
Τοπική Κοινότητα Συκέας	288
<b>Γ. Δημοτική Ενότητα ΒΕΡΟΙΑΣ</b>	<b>48.380</b>
Δημοτική Κοινότητα Βέροιας	44.197
Τοπική Κοινότητα Αγία Βαρβάρα	884
Τοπική Κοινότητα Άμμος	194
Τοπική Κοινότητα Ασωμάτων	605
Τοπική Κοινότητα Γεωργιανών	513
Τοπική Κοινότητα Καστανέας	137
Τοπική Κοινότητα Κάτω Βερμίου	236
Τοπική Κοινότητα Κουμαριάς	329
Τοπική Κοινότητα Προφήτη Ηλία	0
Τοπική Κοινότητα Ράχης	607
Τοπική Κοινότητα Τριποτάμου	678
<b>Δ. Δημοτική Ενότητα ΔΟΒΡΑ</b>	<b>5.372</b>
Τοπική Κοινότητα Αγίας Μαρίνης	891
Τοπική Κοινότητα Αγίου Γεωργίου	1.758
Τοπική Κοινότητα Πατρίδος	1.528
Τοπική Κοινότητα Τριλόφου	627
Τοπική Κοινότητα Φυτείας	568
<b>E. Δημοτική Ενότητα ΜΑΚΕΔΟΝΙΔΟΣ</b>	<b>1.698</b>
Τοπική Κοινότητα Δασκίου	330
Τοπική Κοινότητα Πολυδένδρου	158
Τοπική Κοινότητα Ριζωμάτων	814
Τοπική Κοινότητα Σφηκιάς	396

## ΣΧΕΔΙΟ ΑΝΤΙΜΕΤΩΠΙΣΗΣ ΠΛΗΜΜΥΡΙΚΩΝ ΦΑΙΝΟΜΕΝΩΝ ΔΗΜΟΥ ΒΕΡΟΙΑΣ

Ο Οργανισμός Εσωτερικής Υπηρεσίας του Δήμου εγκρίθηκε με την 5109/2011 Απόφαση του Γενικού Γραμματέα Αποκεντρωμένης Διοίκησης ΜΑΚΕΔΟΝΙΑΣ-ΘΡΑΚΗΣ. ( ΦΕΚ 1606 Β/13-7-2011).

Τον Δήμαρχο ΒΕΡΟΙΑΣ Κων/νο Χ. Βοργιαζίδη επικουρούν οι ακόλουθοι Αντιδήμαρχοι:  
Αντιδήμαρχος Βασίλειος Παπαδόπουλος με αρμοδιότητες Πολιτικής Προστασίας.  
Αντιδήμαρχος Τσαχουρίδης Αλέξανδρος με αρμοδιότητες Τεχνικών Υπηρεσιών.

Στα διοικητικά όρια του Δήμου έχουν την έδρα τους οι ακόλουθοι φορείς και υπηρεσίες:

Αστυνομικό Τμήμα Βέροιας  
Πυροσβεστική Υπηρεσία Βέροιας/ Πυροσβεστικό Κλιμάκιο Ριζωμάτων  
Νοσοκομείο Βέροιας/ Κέντρο Υγείας Βέροιας  
Δασαρχείο Βέροιας  
Δημοτική Αστυνομία Βέροιας  
Γραφείο Πολιτικής Προστασίας Βέροιας  
Διεύθυνση Τεχνικών Έργων Βέροιας  
ΔΕΥΑ Βέροιας

Αναλυτικό χαρτογραφικό υλικό παρατίθεται στο Παράρτημα Α του παρόντος.

## ΜΕΡΟΣ 1. ΕΙΣΑΓΩΓΗ

### 1.1 Ιστορικό σύνταξης προηγούμενων εκδόσεων

Σε εφαρμογή του άρθρου 17 του Ν.3013/2002 (ΦΕΚ 102 Α), με το οποίο ρυθμίζονται τα σχετικά με την κατάρτιση των σχεδίων πολιτικής προστασίας και τους υπόχρεους, προς τούτο, αρμόδιους κεντρικούς και περιφερειακούς φορείς και οργανισμούς κοινής ωφέλειας, εκδόθηκε η Υπουργική Απόφαση 1299/7-4-2003 «Έγκριση του από 7.4.2003 Γενικού Σχεδίου Πολιτικής Προστασίας με τη συνθηματική λέξη ΞΕΝΟΚΡΑΤΗΣ» (ΦΕΚ 423 Β).

Το παρόν σχέδιο συντάσσεται στα πλαίσια εφαρμογής της ανωτέρω ΥΑ 1299/7-4-2003 έγκρισης Υπουργού Εσωτερικών Δημόσιας Διοίκησης & Αποκέντρωσης του Γενικού Σχεδίου Πολιτικής Προστασίας «Ξενοκράτης» (ΦΕΚ 423 Β) και του άρθρου 63 του Ν.3852/2010 (ΦΕΚ 87 Α), όπου αναφέρεται ότι στις αρμοδιότητες της Εκτελεστικής Επιτροπής του Δήμου περιλαμβάνεται και η εισήγηση των σχεδίων αντιμετώπισης εκτάκτων αναγκών εξαιτίας φυσικών καταστροφών, σε εναρμόνιση με τα αντίστοιχα σχέδια της Περιφέρειας και του Υπουργείου Προστασίας του Πολίτη.

Το παρόν σχέδιο συντάχθηκε από το Γραφείο Πολιτικής Προστασίας του Δήμου ΒΕΡΟΙΑΣ. Από τον Δήμο ΒΕΡΟΙΑΣ σύμφωνα με τις οδηγίες σχεδίασης της ΓΓΠΠ, όπως αυτές αναφέρονται αναλυτικά στην παράγραφο 15.2 του Γενικού Σχεδίου Αντιμετώπισης Εκτάκτων Αναγκών και Άμεσης/Βραχείας Διαχείρισης Συνεπειών από την Εκδήλωση Πλημμυρικών Φαινομένων με την κωδική ονομασία «ΔΑΡΔΑΝΟΣ» της ΓΓΠΠ.

Ειδικότερα, στη σύνταξη και έκδοση του παρόντος συμμετείχαν οι εξής:

1. Σημανίκας Ιωάννης Αναπληρωτής Προϊστάμενος Γραφείου Πολιτικής Προστασίας
2. Τσακίρη Βασιλική Δασολόγος 8μηνης απασχόλησης
3. Λιλιόπουλος Βασίλειος Μηχανικός Περιβάλλοντος 8μηνης απασχόλησης

### 1.2 Χαρακτηρισμός βαθμού ασφαλείας:

ΑΔΙΑΒΑΘΜΗΤΟ

### 1.3 Πίνακας Διανομής

Παρατίθεται στο Παράρτημα ΙΒ.

### 1.4 Έναρξη ισχύος και εξουσιοδότηση εφαρμογής του Σχεδίου

Το παρόν Σχέδιο Αντιμετώπισης Εκτάκτων Αναγκών και Άμεσης/Βραχείας Διαχείρισης Συνεπειών από την Εκδήλωση Πλημμυρικών Φαινομένων του Δήμου ΒΕΡΟΙΑΣ υποβλήθηκε από το Γραφείο Πολιτικής Προστασίας του Δήμου ΒΕΡΟΙΑΣ στην Εκτελεστική Επιτροπή του Δήμου ΒΕΡΟΙΑΣ. Η Εκτελεστική Επιτροπή του Δήμου ΒΕΡΟΙΑΣ, εισηγήθηκε το παρόν σχέδιο στο Δημοτικό Συμβούλιο, το οποίο και το ενέκρινε.

Ημερομηνία έναρξης ισχύος του παρόντος Σχεδίου Αντιμετώπισης Εκτάκτων Αναγκών και Άμεσης/Βραχείας Διαχείρισης Συνεπειών από την Εκδήλωση Πλημμυρικών Φαινομένων του Δήμου ΒΕΡΟΙΑΣ ορίζεται ο Ιανουάριος του 2021.

### 1.5 Οδηγίες για την ενεργοποίηση και εφαρμογή του Σχεδίου

Ο συντονισμός της διάθεσης των μέσων του Δήμου ΒΕΡΟΙΑΣ για την αντιμετώπιση εκτάκτων αναγκών και την άμεση/βραχεία διαχείριση των συνεπειών από την εκδήλωση Πλημμυρικών Φαινομένων, αποτελεί αρμοδιότητα του Δημάρχου ΒΕΡΟΙΑΣ στο πλαίσιο εφαρμογής της Υ.Α. 1299/7-4-2003 (ΞΕΝΟΚΡΑΤΗΣ) και του Ν.3852/2010 όπως ισχύει.

Το παρόν σχέδιο ενεργοποιείται και εφαρμόζεται μετά την επίσημη ενημέρωση του Δημάρχου ΒΕΡΟΙΑΣ για επιπτώσεις από την εκδήλωση πλημμυρικών φαινομένων, από την αρμόδια κατά τόπο υπηρεσία της ΕΛ.ΑΣ, η οποία αποτελεί θεσμικά τον φορέα επίσημης ενημέρωσης για την επικρατούσα κατάσταση στην περιοχή ευθύνης της μετά

#### **ΣΧΕΔΙΟ ΑΝΤΙΜΕΤΩΠΙΣΗΣ ΠΛΗΜΜΥΡΙΚΩΝ ΦΑΙΝΟΜΕΝΩΝ ΔΗΜΟΥ ΒΕΡΟΙΑΣ**

από την εκδήλωση πλημμυρικών φαινομένων, από τις κατά τόπους υπηρεσίες του Δήμου ΒΕΡΟΙΑΣ, το Π.Σ., το ΛΣ-ΕΛ.ΑΚΤ ή από τους προέδρους των τοπικών κοινοτήτων του Δήμου ΒΕΡΟΙΑΣ.

Διευκρινίζεται ότι η έκδοση απόφασης κήρυξης της περιοχής σε κατάσταση έκτακτης ανάγκης πολιτικής προστασίας δεν αποτελεί προϋπόθεση ενεργοποίησης και εφαρμογής του παρόντος σχεδίου.

Ως συντονισμός στο παρόν Σχέδιο Αντιμετώπισης Εκτάκτων Αναγκών και Άμεσης/Βραχείας Διαχείρισης Συνεπειών από την Εκδήλωση Πλημμυρικών Φαινομένων του Δήμου ΒΕΡΟΙΑΣ νοείται η οργάνωση και διατήρηση της συνεργασίας μεταξύ των διαφόρων οργανικών μονάδων του Δήμου ΒΕΡΟΙΑΣ, καθώς και μεταξύ φορέων ή υπηρεσιών ή άλλου εμπλεκόμενου δυναμικού και μέσων πολιτικής προστασίας σε τοπικό επίπεδο για την εξασφάλιση ενιαίας και συγχρονισμένης δράσης.

Επισημαίνεται ότι το θεσμικό πλαίσιο αποτελεί τη βάση για την υλοποίηση σειράς δράσεων οι οποίες δύνανται να διαφοροποιούνται σε κάθε συμβάν, ανάλογα με τις απαιτήσεις διαχείρισης του καταστροφικού φαινομένου, από τους εμπλεκόμενους φορείς και δεν είναι περιοριστικό όσον αφορά το εύρος των δράσεων αυτών.



**ΜΕΡΟΣ 2. ΣΚΟΠΟΣ / ΣΤΟΧΟΙ / ΑΝΑΛΥΣΗ ΚΙΝΔΥΝΟΥ / ΙΔΕΑ ΕΠΙΧΕΙΡΗΣΕΩΝ****2.1 Σκοπός**

Με το Σχέδιο Αντιμετώπισης Εκτάκτων Αναγκών και Άμεσης/Βραχείας Διαχείρισης Συνεπειών από την Εκδήλωση Πλημμυρικών Φαινομένων του Δήμου ΒΕΡΟΙΑΣ επιδιώκεται η άμεση και συντονισμένη απόκριση των εμπλεκόμενων Φορέων σε Τοπικό επίπεδο για την αποτελεσματική αντιμετώπιση εκτάκτων αναγκών από την εκδήλωση Πλημμυρικών Φαινομένων και την άμεση διαχείριση των συνεπειών τους, δράσεις που αποβλέπουν στην προστασία της ζωής, της υγείας και της περιουσίας των πολιτών, καθώς και στην προστασία του φυσικού περιβάλλοντος, των πλουτοπαραγωγικών πηγών και των υποδομών της χώρας.

Προϋπόθεση για την επίτευξη του σκοπού αυτού είναι η συνέργεια, η συνεργασία και η διαλειτουργικότητα των εμπλεκόμενων Φορέων σε Τοπικό επίπεδο.

**2.2 Αντικειμενικοί Στόχοι**

Προσδιορισμός ρόλων και αρμοδιοτήτων όλων των εμπλεκόμενων Φορέων σε Τοπικό επίπεδο και σε όλες τις φάσεις κινητοποίησης του συστήματος Πολιτικής Προστασίας.

Δρομολόγηση προπαρασκευαστικών μέτρων και δράσεων πολιτικής προστασίας που συμβάλλουν στην ετοιμότητα του ανθρώπινου δυναμικού και των μέσων για την αντιμετώπιση εκτάκτων αναγκών και την άμεση/βραχεία διαχείριση των συνεπειών από την εκδήλωση Πλημμυρικών Φαινομένων.

Συντονισμένη δράση των εμπλεκόμενων Φορέων σε τοπικό επίπεδο στην αντιμετώπιση εκτάκτων αναγκών και την άμεση/βραχεία διαχείριση των συνεπειών από την εκδήλωση Πλημμυρικών Φαινομένων.

**2.3 Ανάλυση Κινδύνου – Κατάσταση – Παραδοχές – Προϋποθέσεις- Παράμετροι Σχεδιασμού****2.3.1 Ανάλυση Κινδύνου**

Για την αξιολόγηση και τη διαχείριση των κινδύνων πλημμύρας, βάσει των οποίων θα πρέπει να δρομολογούνται τα έργα αντιπλημμυρικής προστασίας, διευκρινίζεται ότι με την Κ.Υ.Α.Η.Π.31822/1542/Ε103/10/20-07-2010 (ΦΕΚ 1108/Β'/2010) έχει θεσπιστεί ένα ολοκληρωμένο πλαίσιο για την αξιολόγησή τους με στόχο τη μείωση των αρνητικών συνεπειών τους στην Ελλάδα.

Στο πλαίσιο εφαρμογής της ανωτέρω ΚΥΑ, η οποία εκδόθηκε σε συμμόρφωση με τις διατάξεις της οδηγίας 2007/60/ ΕΚ «για την αξιολόγηση και τη διαχείριση των κινδύνων πλημμύρας», ήδη έχει ολοκληρωθεί για το σύνολο των δεκατεσσάρων (14) Υδατικών Διαμερισμάτων της χώρας η κατάρτιση των Χαρτών Επικινδυνότητας Πλημμύρας και των Χαρτών Κινδύνων Πλημμύρας και έχουν αναρτηθεί τα απαιτούμενα κείμενα και χάρτες στο σχετικό ιστότοπο του Υπουργείου Περιβάλλοντος και Ενέργειας <http://floods.ypeka.gr/> και στη βάση της Ευρωπαϊκής Επιτροπής (European Environment Information and Observation Network) <http://cdr.eionet.europa.eu/gr/eu/floods/>

Επίσης, έχουν καταρτιστεί και εγκριθεί τα Σχέδια Διαχείρισης Κινδύνων Πλημμύρας (ΣΔΚΠ) σε κάθε Υδατικό Διαμέρισμα και για τις ζώνες δυνητικά υψηλού κινδύνου πλημμύρας. Τα ΣΔΚΠ περιλαμβάνουν α) τους βασικούς στόχους για τη διαχείριση των κινδύνων πλημμύρας, β) τα αναγκαία μέτρα και τις προτεραιότητες για την επίτευξη των ανωτέρω στόχων και γ) τα πορίσματα της Προκαταρκτικής Αξιολόγησης Κινδύνων Πλημμύρας υπό μορφή χάρτη με τις ζώνες δυνητικά υψηλού κινδύνου πλημμύρας και τους χάρτες επικινδυνότητας πλημμύρας και κινδύνου πλημμύρας.

Επιπλέον υπάρχουν και Χάρτες Επικινδυνότητας Πλημμύρας και Κινδύνου Πλημμύρας από άνυψωση της θάλασσας όπου απεικονίζεται: η επιφάνεια κατάκλισης, το μέγιστο βάθος νερού, η μέγιστη ταχύτητα ροής και πίνακας με τους χρόνους άφιξης και παραμονής του πλημμυρικού κύματος σε σημεία ενδιαφέροντος εντός των περιοχών που κατακλύζονται. Επίσης απεικονίζονται οι Ζώνες Δυνητικά Υψηλού Κινδύνου Πλημμύρας (ΖΔΥΚΠ), οι οικισμοί, τεχνικά έργα επί των υδατορευμάτων (γέφυρες, οχετοί, φράγματα, αναχώματα) και στα μεγάλα ποτάμια σημειώνεται το όριο της πλημμύρας που αντιστοιχεί σε ευμενείς συνθήκες (πράσινη γραμμή) και δυσμενείς συνθήκες (κόκκινη γραμμή).

## ΣΧΕΔΙΟ ΑΝΤΙΜΕΤΩΠΙΣΗΣ ΠΛΗΜΜΥΡΙΚΩΝ ΦΑΙΝΟΜΕΝΩΝ ΔΗΜΟΥ ΒΕΡΟΙΑΣ

Τα Εγκεκριμένα Σχέδια Διαχείρισης Κινδύνων Πλημμύρας (ΣΔΚΠ), σύμφωνα με τις απαιτήσεις της Ευρωπαϊκής Οδηγίας για τις Πλημμύρες (2007/60/ΕΚ) και της εθνικής νομοθεσίας, έχουν αναρτηθεί στο σχετικό ιστότοπο του Υπουργείου Περιβάλλοντος και Ενέργειας <http://floods.ypeka.gr/index.php/sxedia-diaxeirisis>

Στο Παράρτημα Α παρατίθενται:

Α) Χάρτης του Υδατικού Διαμερίσματος Δυτικής Μακεδονίας στο οποίο ανήκει σχεδόν όλη η έκταση του Δήμου Βέροιας.

Β) Χάρτης του Υδατικού Διαμερίσματος Κεντρικής Μακεδονίας στο οποίο ανήκουν δυο (2) οικισμοί του Δήμου Βέροιας (Π. Λυκογιάννης και Νέας Νικομήδειας).

Γ) χάρτες με τις ζώνες δυνητικά υψηλού κινδύνου πλημμύρας του Δήμου Βέροιας και του Υδατικού Διαμερίσματος Δυτικής Μακεδονίας, όπως προκύπτουν από τα εγκεκριμένα Σχέδια Διαχείρισης Κινδύνων Πλημμύρας (ΣΔΚΠ), β).

### 2.3.2 Κατάσταση – Παραδοχές – Προϋποθέσεις- Παράμετροι Σχεδιασμού

#### Κατάσταση:

Οι πλημμύρες είναι ένα φαινόμενο που εντάσσεται στην κατηγορία των φυσικών καταστροφών.

Οι πιο συχνά εμφανιζόμενες πλημμύρες στον Ελληνικό χώρο οφείλονται σε φυσικά αίτια και δύναται να διακριθούν σε χερσαίες ή ποτάμιες και σε παράκτιες .

Οι χερσαίες ή ποτάμιες πλημμύρες προκαλούνται λόγω ραγδαίων βροχοπτώσεων-ισχυρών καταιγίδων ή από το ξαφνικό λιώσιμο χιονιού, ή ακόμα και από συνδυασμό των παραπάνω με συνέπεια τη μεγάλη αύξηση της απορροής των ποταμών, όπως επίσης και από αστοχία μεγάλων υδραυλικών έργων.

Οι χερσαίες ή ποτάμιες πλημμύρες δύναται να διακριθούν περαιτέρω σε πλημμύρες που παρουσιάζουν βραδεία εξέλιξη (πλημμύρες πεδίου) και σε πλημμύρες που παρουσιάζουν ταχεία εξέλιξη (ξαφνικές ή αιφνίδιες πλημμύρες).

Οι ξαφνικές ή αιφνίδιες πλημμύρες, με κύριο χαρακτηριστικό την ραγδαία εξέλιξή τους, είναι το πιο συνηθισμένο είδος πλημμύρας στην Ελλάδα λόγω της ιδιόμορφης γεωμορφολογίας της χώρας μας, η οποία συμβάλλει στην ανάπτυξη μεγάλου αριθμού ρεμάτων με μικρές σχετικά λεκάνες απορροής, στις οποίες κυριαρχούν οι έντονες κλίσεις που συντελούν στη γρήγορη αποστράγγισή τους. Οι ξαφνικές πλημμύρες ή αιφνίδιες πλημμύρες έχουν προκαλέσει κατά το παρελθόν μεγάλες καταστροφές σε υποδομές (οδικό δίκτυο, κλπ), αγροτικές εκμεταλλεύσεις, κατοικίες κλπ. και έχουν θέσει σε κίνδυνο ανθρώπινες ζωές (παράσυρση πεζών και οχημάτων, κλπ).

Επίσης, η εκδήλωση ενός πλημμυρικού φαινομένου δύναται να προκαλέσει επαγόμενες φυσικές ή τεχνολογικές καταστροφές, όπως κατολισθητικά φαινόμενα, διαρροή επικίνδυνων υλικών, κλπ.

#### Παραδοχές:

Η εκδήλωση πλημμυρικών φαινομένων δύναται να προκαλέσει:

Τραυματισμούς και απώλειες ανθρώπινων ζωών και αίσθημα ανασφάλειας του πολίτη

Καταστροφές στις υποδομές της χώρας

Άμεσες και έμμεσες οικονομικές απώλειες από καταστροφές στις περιουσίες των πολιτών, στον πρωτογενή τομέα (γεωργία, κτηνοτροφία), σε διάφορες υποδομές της χώρας (δίκτυα ηλεκτρισμού, τηλεπικοινωνιών κλπ.), καθώς και συνέπειες στον τουρισμό εν γένει.

#### Προϋποθέσεις:

- Προϋποθέσεις για την εφαρμογή του Σχεδίου Αντιμετώπισης Εκτάκτων Αναγκών και Άμεσης/Βραχείας Διαχείρισης Συνεπειών από την Εκδήλωση Πλημμυρικών Φαινομένων του Δήμου ΒΕΡΟΙΑΣ είναι οι ακόλουθες
- Η αποσαφήνιση των ρόλων και των αρμοδιοτήτων όλων των εμπλεκόμενων φορέων πολιτικής προστασίας σε τοπικό επίπεδο ανά δράση, με βάση το ισχύον θεσμικό πλαίσιο
- Η αναθεώρηση – επικαιροποίηση - εναρμόνιση του σχεδιασμού των εμπλεκόμενων φορέων σε τοπικό επίπεδο σύμφωνα με το παρόν σχέδιο και η σύνταξη ή επικαιροποίηση των αντίστοιχων μνημονίων ενεργειών.

#### **ΣΧΕΔΙΟ ΑΝΤΙΜΕΤΩΠΙΣΗΣ ΠΛΗΜΜΥΡΙΚΩΝ ΦΑΙΝΟΜΕΝΩΝ ΔΗΜΟΥ ΒΕΡΟΙΑΣ**

- Ο προσδιορισμός του ανθρώπινου δυναμικού και των μέσων που δύνανται να διατεθούν σε Τοπικό επίπεδο για την υποστήριξη του έργου του ΠΣ καθώς και για την αντιμετώπιση εκτάκτων αναγκών και την άμεση/βραχεία διαχείριση των συνεπειών από την εκδήλωση Πλημμυρικών Φαινομένων
- Η εξασφάλιση ετοιμότητας όλων των επιχειρησιακά εμπλεκόμενων φορέων σε τοπικό επίπεδο σε κάθε στάδιο επιχειρήσεων
- Η διασφάλιση της επικοινωνίας μεταξύ όλων των εμπλεκόμενων φορέων σε τοπικό επίπεδο για την απρόσκοπτη ροή πληροφοριών.

#### **Παράμετροι Σχεδιασμού:**

- Εκδήλωση πλημμυρικού φαινομένου με συνέπειες στις υποδομές, στις κατοικίες, καθώς και στην υγεία των πολιτών.
- Εμπλοκή φορέων σε Κεντρικό, Περιφερειακό και Τοπικό επίπεδο.
- Αδυναμία άμεσης/βραχείας διαχείρισης των συνεπειών σε τοπικό επίπεδο.

#### **2.4 Ιδέα Επιχειρήσεων**

Στο πλαίσιο του παρόντος Σχεδίου Αντιμετώπισης Εκτάκτων Αναγκών και Άμεσης/Βραχείας Διαχείρισης Συνεπειών από την Εκδήλωση Πλημμυρικών Φαινομένων του Δήμου ΒΕΡΟΙΑΣ δρομολογούνται οι ακόλουθες κύριες δράσεις:

A] Δράσεις αυξημένης ετοιμότητας εν όψει επαπειλούμενου κινδύνου για την εκδήλωση πλημμυρικών φαινομένων

B] Δράσεις αντιμετώπισης εκτάκτων αναγκών και άμεσης/βραχείας διαχείρισης των συνεπειών από την εκδήλωση πλημμυρικών φαινομένων

Βασική αρχή εφαρμογής του Σχεδίου Αντιμετώπισης Εκτάκτων Αναγκών και Άμεσης/Βραχείας Διαχείρισης Συνεπειών από την Εκδήλωση Πλημμυρικών Φαινομένων του Δήμου ΒΕΡΟΙΑΣ είναι η συνεργασία όλων των εμπλεκόμενων φορέων σε τοπικό επίπεδο και η συντονισμένη δράση τους, όπως αυτή καθορίζεται από το ισχύον θεσμικό πλαίσιο.

### **ΜΕΡΟΣ 3. ΡΟΛΟΙ, ΑΡΜΟΔΙΟΤΗΤΕΣ ΚΑΙ ΚΥΡΙΕΣ ΔΡΑΣΕΙΣ ΤΟΥ ΔΗΜΟΥ ΒΕΡΟΙΑΣ, ΓΙΑ ΤΗΝ ΑΝΤΙΜΕΤΩΠΙΣΗ ΕΚΤΑΚΤΩΝ ΑΝΑΓΚΩΝ ΚΑΙ ΤΗΝ ΑΜΕΣΗ/ΒΡΑΧΕΙΑ ΔΙΑΧΕΙΡΙΣΗ ΣΥΝΕΠΕΙΩΝ ΑΠΟ ΤΗΝ ΕΚΔΗΛΩΣΗ ΠΛΗΜΜΥΡΙΚΩΝ ΦΑΙΝΟΜΕΝΩΝ**

Ο Δήμος ΒΕΡΟΙΑΣ ως φορέας πολιτικής προστασίας (άρθ. 3 του Ν.3013/2002 όπως ισχύει), μετά την εκδήλωση πλημμυρών κινητοποιεί και δρομολογεί δράσεις εντός της χωρικής αρμοδιότητάς του, που αποβλέπουν στην εκπλήρωση του σκοπού της πολιτικής προστασίας, ο οποίος συνδέεται κατά κύριο λόγο με την προστασία της ζωής και της περιουσίας των πολιτών από καταστροφές και στη διαχείριση των συνεπειών σε υποδομές αρμοδιότητάς του.

Οι δράσεις πολιτικής προστασίας του Δήμου ΒΕΡΟΙΑΣ στην αντιμετώπιση εκτάκτων αναγκών και την άμεση/βραχεία διαχείριση των συνεπειών, θεσμικά απορρέουν κατά κύριο λόγο από το Ν.3013/2002 (όπως αυτός έχει τροποποιηθεί και ισχύει), καθώς και το νέο πλαίσιο της Αυτοδιοίκησης – Πρόγραμμα Καλλικράτης (Ν.3852/2010, όπως έχει τροποποιηθεί και ισχύει), σύμφωνα με τα οποία έχουν αποδοθεί στους Δήμους σημαντικές αρμοδιότητες για την πρόληψη, ετοιμότητα, αντιμετώπιση και αποκατάσταση των καταστροφών.

Είναι δεδομένο ότι το ανωτέρω θεσμικό πλαίσιο αποτελεί τη βάση για την υλοποίηση σειράς δράσεων, που δρομολογούνται από το Δήμο ΒΕΡΟΙΑΣ για την αντιμετώπιση κινδύνων από την εκδήλωση Πλημμυρικών Φαινομένων, και δεν είναι περιοριστικό όσον αφορά το εύρος των δράσεων αυτών, οι οποίες δύνανται να διαφοροποιούνται σε κάθε συμβάν, ανάλογα με την ένταση και την έκταση της καταστροφής, το προσωπικό και τα μέσα που είναι άμεσα διαθέσιμα, τις ιδιαιτερότητες της περιοχής εκδήλωσής του (νησιωτικός χώρος, κλπ), τον αριθμό των πληγέντων, κλπ.

Τα προληπτικά έργα των Δήμων που συμβάλλουν στην μείωση του κινδύνου εκδήλωσης πλημμυρικών φαινομένων δεν αποτελούν αντικείμενο του παρόντος σχεδίου. Για λόγους πληρότητας των δράσεων των Δήμων στην συνολική διαχείριση των κινδύνων από την εκδήλωση πλημμυρικών φαινομένων, αναφέρονται συνοπτικά στο παρόν τα έργα αυτά, που δρομολογούνται με εντολή Δημάρχων και προσδιορίζονται θεματικά στις παρακάτω ενότητες:

Τον έλεγχο και τη συντήρηση του δικτύου ομβρίων υδάτων των οδών αρμοδιότητας Δήμου

Τον έλεγχο και τη συντήρηση του αντιπλημμυρικών έργων, αρμοδιότητας λειτουργίας και συντήρησης του Δήμου

Τον έλεγχο και τη συντήρηση εγγειοβελτιωτικών έργων αρμοδιότητας Δήμου

Τον προγραμματισμό και εκτέλεση νέων έργων αντιπλημμυρικής προστασίας

Αναλυτικά, τα προληπτικά έργα των Δήμων που συμβάλλουν στην μείωση του κινδύνου εκδήλωσης πλημμυρικών φαινομένων αναφέρονται αναλυτικά στα 7187/7-10-2019 και 7767/30-10-2019 έγγραφα της Δ/νσης Σχεδιασμού & Αντιμετώπισης Εκτάκτων Αναγκών της ΓΓΠΠ. Το υπ. αριθμ 7187/7-10-2019 έγγραφό της ΓΓΠΠ, με θέμα «Διευκρινίσεις αναφορικά με τα αντιπλημμυρικά έργα, την οριοθέτηση υδατορεμάτων, τον καθαρισμό και την αστυνόμευση υδατορεμάτων και την δρομολόγηση έργων και δραστηριοτήτων άμεσης αντιμετώπισης συνεπειών από πλημμυρικά φαινόμενα» παρατίθεται στο Παράρτημα ΣΤ.

#### **3.1 Προπαρασκευαστικές δράσεις του Δήμου ΒΕΡΟΙΑΣ**

Τα προπαρασκευαστικά μέτρα και δράσεις πολιτικής προστασίας που συμβάλλουν στην ετοιμότητα του ανθρώπινου δυναμικού και των μέσων που διαθέτει ο Δήμος ΒΕΡΟΙΑΣ για την αντιμετώπιση εκτάκτων αναγκών και την άμεση/βραχεία διαχείριση συνεπειών από την εκδήλωση Πλημμυρικών Φαινομένων, δρομολογούνται με εντολή Δημάρχου και προσδιορίζονται θεματικά στις παρακάτω ενότητες:

Ορισμός υπευθύνων του Γραφείου Πολιτικής Προστασίας του Δήμου ΒΕΡΟΙΑΣ.

Σύνταξη ή επικαιροποίηση του Σχεδίου Αντιμετώπισης Εκτάκτων Αναγκών και Άμεσης/Βραχείας Διαχείρισης Συνεπειών από την Εκδήλωση Πλημμυρικών Φαινομένων του Δήμου ΒΕΡΟΙΑΣ, με βάση τις οδηγίες σχεδίασης της παραγράφου 15.2 του Γενικού Σχεδίου Αντιμετώπισης Εκτάκτων Αναγκών και Άμεσης/Βραχείας Διαχείρισης Συνεπειών από την Εκδήλωση Πλημμυρικών Φαινομένων με την κωδική ονομασία «ΔΑΡΔΑΝΟΣ» (1<sup>η</sup> έκδοση)

Σύνταξη ή επικαιροποίηση του Μνημονίου Ενεργειών για την Αντιμετώπιση Εκτάκτων Αναγκών και την Άμεση/Βραχεία Διαχείριση Συνεπειών από την Εκδήλωση Πλημμυρικών Φαινομένων, από το Γραφείο Πολιτικής

## ΣΧΕΔΙΟ ΑΝΤΙΜΕΤΩΠΙΣΗΣ ΠΛΗΜΜΥΡΙΚΩΝ ΦΑΙΝΟΜΕΝΩΝ ΔΗΜΟΥ ΒΕΡΟΙΑΣ

Προστασίας του Δήμου ΒΕΡΟΙΑΣ, βάσει των δράσεων που προβλέπονται στο παρόν Σχέδιο Αντιμετώπισης Εκτάκτων Αναγκών και Άμεσης/Βραχείας Διαχείρισης Συνεπειών από την Εκδήλωση Πλημμυρικών Φαινομένων του Δήμου ΒΕΡΟΙΑΣ. Το ανωτέρω μνημόνιο ενεργειών προσαρτάται στο Σχέδιο Αντιμετώπισης Εκτάκτων Αναγκών και Άμεσης/Βραχείας Διαχείρισης Συνεπειών από την Εκδήλωση Πλημμυρικών Φαινομένων του Δήμου ΒΕΡΟΙΑΣ και αποτελεί αναπόσπαστο μέρος του

Κοινοποίηση του Σχεδίου Αντιμετώπισης Εκτάκτων Αναγκών και Άμεσης/Βραχείας Διαχείρισης Συνεπειών από την Εκδήλωση Πλημμυρικών Φαινομένων του Δήμου ΒΕΡΟΙΑΣ, στην Πυροσβεστική Υπηρεσία Βέροιας, στην Αστυνομική Δ/ση Ημαθίας και το Αστυνομικό Τμήμα Βέροιας.

Έλεγχος καλής λειτουργίας και συντήρηση εξοπλισμού και μέσων που θα χρησιμοποιηθούν για την αντιμετώπιση εκτάκτων αναγκών και την άμεση/βραχεία διαχείριση των συνεπειών από την εκδήλωση Πλημμυρικών Φαινομένων.

Κατάρτιση μνημονίων συνεργασίας με ιδιωτικούς φορείς για την εξασφάλιση επιπλέον πόρων προς ενίσχυση του έργου του Δήμου στην αντιμετώπιση εκτάκτων αναγκών και τη διαχείριση των συνεπειών από την εκδήλωση Πλημμυρικών Φαινομένων.

Σύσταση και συγκρότηση επιτροπών καταγραφής ζημιών του Δήμου ΒΕΡΟΙΑΣ για τη χορήγηση οικονομικής ενίσχυσης σε όσους περιέρχονται σε κατάσταση ανάγκης συνεπεία Πλημμυρικών Φαινομένων.

Εκ των προτέρων προσδιορισμός χώρων προσωρινής εναπόθεσης φερτών υλικών και μπαζών μετά από πλημμυρικά φαινόμενα.

Πληροφόρηση και ευαισθητοποίηση των πολιτών για τη λήψη μέτρων πρόληψης και αυτοπροστασίας από κινδύνους που προέρχονται από την εκδήλωση Πλημμυρικών Φαινομένων.

Εξασφάλιση των οικονομικών πόρων για την υλοποίηση των δράσεων του Δήμου ΒΕΡΟΙΑΣ που προβλέπονται στο παρόν σχέδιο (συντήρηση και λειτουργία μηχανημάτων και εξοπλισμού, μίσθωση μηχανημάτων, πρόσληψη εποχιακού προσωπικού, προμήθεια υλικών κλπ.).

Έλεγχος της λειτουργίας του συστήματος επικοινωνίας και ροής πληροφοριών για τη διασφάλιση της ικανότητας απρόσκοπτης ανταλλαγής πληροφοριών μεταξύ των εμπλεκόμενων Φορέων και της λήψης αποφάσεων.

Προπαρασκευαστική σύγκληση του Συντονιστικού Τοπικού Οργάνου (ΣΤΟ) με ευθύνη του Δημάρχου ΒΕΡΟΙΑΣ, σύμφωνα με τα προβλεπόμενα στην παράγραφο 3.2 του παρόντος.

Συμμετοχή στο Συντονιστικό Όργανο Πολιτικής Προστασίας της Περιφερειακής Ενότητας Ημαθίας (ΣΟΠΠ), εφόσον προσκληθεί, για την επίλυση ζητημάτων συνεργασίας μεταξύ των εμπλεκόμενων φορέων στην αντιμετώπιση εκτάκτων αναγκών λόγω εκδήλωσης Πλημμυρικών Φαινομένων.

Διενέργεια άσκησης Πολιτικής Προστασίας για την εκπαίδευση του προσωπικού και την αξιολόγηση της επιχειρησιακής ετοιμότητας των υπηρεσιών του Δήμου έναντι πλημμυρών, σύμφωνα με τις κατευθυντήριες οδηγίες της ΓΓΠΠ (παράγραφος 8.2.1 του παρόντος).

Οι ανωτέρω δράσεις πολιτικής προστασίας έχουν ως στόχο την προετοιμασία του μηχανισμού πολιτικής προστασίας για την αντιμετώπιση εκτάκτων αναγκών και την άμεση/βραχεία διαχείριση των συνεπειών λόγω εκδήλωσης Πλημμυρικών Φαινομένων.

### **3.2 Προπαρασκευαστική σύγκληση Συντονιστικού Τοπικού Οργάνου του Δήμου ΒΕΡΟΙΑΣ (ΣΤΟ) για την ετοιμότητα αντιμετώπισης κινδύνων από την εκδήλωση πλημμυρικών φαινομένων**

Με σκοπό την παρακολούθηση της πορείας υλοποίησης των προπαρασκευαστικών μέτρων και δράσεων που συμβάλλουν στην προετοιμασία του Δήμου ΒΕΡΟΙΑΣ στην αντιμετώπιση κινδύνων που προέρχονται από την εκδήλωση πλημμυρικών φαινομένων, συγκαλείται ετησίως με ευθύνη του Δημάρχου το Συντονιστικό Τοπικό Όργανο (ΣΤΟ), στο οποίο εξετάζονται θέματα που αφορούν:

Την ετοιμότητα των υπηρεσιών του Δήμου ΒΕΡΟΙΑΣ που εμπλέκονται σε δράσεις πολιτικής προστασίας (συντήρηση εξοπλισμού και μηχανημάτων, ανάθεση και καταμερισμός αρμοδιοτήτων, εξουσιοδοτικές πράξεις, κλπ).

Τη διασφάλιση της επικοινωνίας μεταξύ όλων των εμπλεκόμενων υπηρεσιών και οργάνων σε επίπεδο Δήμου για την απρόσκοπτη ροή πληροφοριών.

## ΣΧΕΔΙΟ ΑΝΤΙΜΕΤΩΠΙΣΗΣ ΠΛΗΜΜΥΡΙΚΩΝ ΦΑΙΝΟΜΕΝΩΝ ΔΗΜΟΥ ΒΕΡΟΙΑΣ

Την ενημέρωση της οργανικής μονάδας Πολιτικής Προστασίας του Δήμου ΒΕΡΟΙΑΣ για τις δράσεις που αναλαμβάνουν οι λοιποί επιχειρησιακά εμπλεκόμενοι φορείς και υπηρεσίες σε επίπεδο Δήμου (Π.Σ., ΕΛ.ΑΣ., κλπ) στο πλαίσιο αντιμετώπισης εκτάκτων αναγκών και άμεσης/βραχείας διαχείρισης των συνεπειών από την εκδήλωση πλημμυρικών φαινομένων

Το συντονισμό δράσεων πολιτικής προστασίας των λοιπών φορέων (ΕΛ.ΑΣ., Π.Σ., ΕΚΑΒ, κλπ) σε επίπεδο Δήμου για την αντιμετώπιση κινδύνων από την εκδήλωση πλημμυρικών φαινομένων

Τις αρμοδιότητες του Δήμου ΒΕΡΟΙΑΣ στη συντήρηση και αποκατάσταση βλαβών στο οδικό δίκτυο εντός της επικράτειας του Δήμου ΒΕΡΟΙΑΣ, με έμφαση στο αγροτικό οδικό δίκτυο

Την κατάσταση του δικτύου ομβρίων υδάτων των οδών καθώς και των αντιπλημμυρικών έργων αρμοδιότητας του Δήμου ΒΕΡΟΙΑΣ.

Τον προσδιορισμό μέτρων πρόληψης και ετοιμότητας όταν προβλέπεται από την ΕΜΥ η εκδήλωση έντονων καιρικών φαινομένων (ισχυρές βροχές και καταιγίδες, κλπ.)

Τον σχεδιασμό υλοποίησης της δράσης της οργανωμένης απομάκρυνσης πολιτών, κατ' εφαρμογή του άρθρου 6, παρ. 5στ' του Ν.3013/2002 (όπως αυτό τροποποιήθηκε και ισχύει βάσει της παρ. 2 του άρθ. 18 του Ν 3613/2007 (ΦΕΚ 263 Α) και του άρθ. 108 του Ν.4249/2014 (ΦΕΚ 73 Α), σύμφωνα με τα αναφερόμενα στο Μέρος 7 του παρόντος.

Την αξιοποίηση των Εθελοντικών Οργανώσεων Πολιτικής Προστασίας που δραστηριοποιούνται σε επίπεδο Δήμου σε δράσεις για την υποστήριξη του έργου του Δημάρχου στην αντιμετώπιση εκτάκτων αναγκών και την άμεση/βραχεία διαχείριση των συνεπειών από την εκδήλωση πλημμυρικών φαινομένων, καθώς και κάθε άλλο θέμα που κρίνεται απαραίτητο για την αντιμετώπιση κινδύνων που προέρχονται από την εκδήλωση πλημμυρικών φαινομένων.

Στο ΣΤΟ θα κληθεί και εκπρόσωπος της ΔΕΥΑ (Δημοτική Επιχείρηση Ύδρευσης και Αποχέτευσης) του Δήμου ΒΕΡΟΙΑΣ», προκειμένου να ενημερώσει σχετικά με τις εργασίες καθαρισμού φρεατίων υδροσυλλογής και μέτρων προστασίας υποδομών ύδρευσης έναντι πλημμυρικού κινδύνου, κλπ.

Στο ΣΤΟ είναι σκόπιμο να κληθούν να συμμετάσχουν και εκπρόσωποι των Οργανισμών Εγγείων Βελτιώσεων (ΟΕΒ) που δραστηριοποιούνται στα όρια ευθύνης των αντίστοιχων Δήμων, για να ενημερώσουν σχετικά με την καλή λειτουργία των εγγειοβελτιωτικών έργων αρμοδιότητάς τους (στραγγιστικά δίκτυα, στραγγιστικοί τάφροι, αρδευτικά και στραγγιστικά αντλιοστάσια, κλπ), καθώς και για να επιλυθούν ζητήματα σχετικά με την αρμοδιότητα συντήρησης και αποκατάστασης βλαβών στο αγροτικό οδικό δίκτυο σε περιοχές αναδασμών, κλπ.

Επίσης, στο ΣΤΟ δύναται να κληθεί ο πρόεδρος της Ένωσης Ξενοδόχων ή αν δεν υφίσταται Ένωση Ξενοδόχων οποιοσδήποτε εκπρόσωπος των ξενοδόχων του Δήμου ΒΕΡΟΙΑΣ, προκειμένου να συζητηθούν θέματα που αφορούν την προσωρινή διαμονή των πολιτών που λόγω καταστροφής η παραμονή στις κατοικίες τους έχει καταστεί αδύνατη.

Στη συνέχεια, τα πρακτικά του ΣΤΟ διαβιβάζονται, με ευθύνη του γραμματέα του ΣΤΟ, στο Γραφείο Πολιτικής Προστασίας του Δήμου ΒΕΡΟΙΑΣ, στους εκπροσωπούμενους στο ΣΤΟ φορείς, στη Δ/νση Πολιτικής Προστασίας της Περιφέρειας Ημαθίας και στη Δ/νση Πολιτικής Προστασίας της Αποκεντρωμένης Διοίκησης ΜΑΚΕΔΟΝΙΑΣ-ΘΡΑΚΗΣ, για την ενημέρωση του Περιφερειάρχη ΚΕΝΤΡΙΚΗΣ ΜΑΚΕΔΟΝΙΑΣ και του Συντονιστή Αποκεντρωμένης Διοίκησης, αντίστοιχα, στο πλαίσιο της αμοιβαίας συνεργασίας και διαλειτουργικότητας μεταξύ των φορέων Τοπικής Αυτοδιοίκησης.

Ο Δήμαρχος ΒΕΡΟΙΑΣ, βάσει των πρακτικών του Συντονιστικού Τοπικού Οργάνου Πολιτικής Προστασίας (ΣΤΟ) του Δήμου, θα προχωρήσει στην ιεράρχηση και δρομολόγηση, κατά το μέρος που τον αφορά, των μέτρων, έργων και δράσεων που προτάθηκαν στο ανωτέρω Συντονιστικό Τοπικό Όργανο.

Οι εκπροσωπούμενοι στο ΣΤΟ φορείς, βάσει των πρακτικών του Συντονιστικού Τοπικού Οργάνου (ΣΤΟ) του Δήμου ΒΕΡΟΙΑΣ, θα προχωρήσουν στη δρομολόγηση, κατά το μέρος που τους αφορά, των μέτρων, έργων και δράσεων που γνωστοποίησαν ότι θα υλοποιήσουν στο ανωτέρω Συντονιστικό Τοπικό Όργανο.

### **3.3 Δράσεις αυξημένης ετοιμότητας του Δήμου ΒΕΡΟΙΑΣ για τις περιοχές που προβλέπεται από την ΕΜΥ η εκδήλωση έντονων καιρικών φαινομένων (ισχυρές βροχοπτώσεις – καταιγίδες)**

Η κατάσταση ετοιμότητας πολιτικής προστασίας λόγω τεκμηριωμένου κινδύνου ορίζεται με το άρθρο 2, παρ. 4α του Ν.3013/2002. Ειδικότερα, για τις περιοχές που προβλέπεται από την Εθνική Μετεωρολογική Υπηρεσία (Ε.Μ.Υ.) η εκδήλωση έντονων ή και επικίνδυνων καιρικών φαινομένων, όπως έντονες βροχοπτώσεις, ισχυρές καταιγίδες κτλ, σύμφωνα με τα Έκτακτα Δελτία Επιδείνωσης Καιρού (ΕΔΕΚ) και τα Έκτακτα Δελτία Πρόγνωσης Επικίνδυνων Καιρικών Φαινομένων (ΕΔΠΕΚΦ), η αυξημένη ετοιμότητα των Δήμων αφορά κατά κύριο λόγο τις παρακάτω δράσεις:

Ετοιμότητα του προσωπικού και των μέσων των Δήμων για την άμεση αντιμετώπιση εκτάκτων αναγκών και την άμεση/βραχεία διαχείριση των συνεπειών από την εκδήλωση πλημμυρικών φαινομένων.

Ενημέρωση του κοινού σε τοπικό επίπεδο, βάσει των οδηγιών αυτοπροστασίας και των δελτίων τύπου που εκδίδονται από τη Γενική Γραμματεία Πολιτικής Προστασίας, για την λήψη μέτρων αυτοπροστασίας από τους πολίτες για την εκδήλωση έντονων καιρικών φαινομένων και πλημμυρών

Ενημέρωση σε τοπικό επίπεδο, των αγροτών, κτηνοτρόφων και μελισσοκόμων για την αναμενόμενη εκδήλωση έντονων καιρικών φαινομένων.

Στις περιπτώσεις που η ΕΜΥ εκδώσει Έκτακτα Δελτία Επιδείνωσης Καιρού (ΕΔΕΚ) και Έκτακτα Δελτία Πρόγνωσης Επικίνδυνων Καιρικών Φαινομένων (ΕΔΠΕΚΦ), αυτά διαβιβάζονται από το ΚΕΠΠ/ΕΣΚΕ<sup>2</sup> με ιδιαίτερο προειδοποιητικό σήμα προς όλους τους εμπλεκόμενους φορείς, προκειμένου να τεθούν οι φορείς σε κατάσταση ετοιμότητας πολιτικής προστασίας σε εφαρμογή του άρθρ. 2 παρ.4α του Ν. 3013/2002 για την αντιμετώπιση εκτάκτων αναγκών λόγω πρόβλεψης επικίνδυνων καιρικών φαινομένων, όπως οι έντονες βροχοπτώσεις, καταιγίδες, κλπ.

Ο Δήμαρχος ΒΕΡΟΙΑΣ αφού ενημερωθεί από το ΚΕΠΠ/ΕΣΚΕ σχετικά με την έκδοση Έκτακτου Δελτίου Επιδείνωσης Καιρού (ΕΔΕΚ) και Έκτακτου Δελτίου Πρόγνωσης Επικίνδυνων Καιρικών Φαινομένων (ΕΔΠΕΚΦ) :

Προβαίνει σε άμεσο έλεγχο για την πορεία υλοποίησης των προπαρασκευαστικών δράσεων που προβλέπονται στο Σχέδιο Αντιμετώπισης Εκτάκτων Αναγκών και Άμεσης/Βραχείας Διαχείρισης Συνεπειών από την Εκδήλωση Πλημμυρικών Φαινομένων του Δήμου ΒΕΡΟΙΑΣ.

Δύναται κατά την κρίση του να συγκαλέσει το Συντονιστικό Τοπικό Όργανό (ΣΤΟ) του Δήμου ΒΕΡΟΙΑΣ.

### **3.4 Δράσεις του Δήμου ΒΕΡΟΙΑΣ για την αντιμετώπιση εκτάκτων αναγκών μετά την εκδήλωση πλημμυρικών φαινομένων.**

Άμεσα μετά την εκδήλωση πλημμυρικών φαινομένων εντός των διοικητικών ορίων του Δήμου και την πρώτη ενημέρωσή του, ο Δήμαρχος ΒΕΡΟΙΑΣ, ως Αποκεντρωμένο Όργανο Πολιτικής Προστασίας, στα πλαίσια του θεσμικού του ρόλου για την αντιμετώπιση εκτάκτων αναγκών που μπορεί να προκύψουν από πλημμύρες, επικοινωνεί με τις κατά τόπους αρμόδιες υπηρεσίες της ΕΛ.ΑΣ. και του ΠΣ, τους αρμόδιους Αντιδημάρχους, τους Προέδρους των Τοπικών Κοινοτήτων και τον πρόεδρο της οικείας Δ.Ε.Υ.Α., προκειμένου να εκτιμήσουν τις επιπτώσεις από την εκδήλωσή πλημμυρικών φαινομένων.

Ο Δήμαρχος ΒΕΡΟΙΑΣ, εκτιμώντας τις συνέπειες από την εκδήλωση πλημμυρικών φαινομένων, όπως αυτές διαμορφώνονται από τις πληροφορίες που έχει συλλέξει ή από νεότερες πληροφορίες που ακολουθούν την εξέλιξη του καταστροφικού φαινομένου, κινητοποιεί δια του Γραφείου Πολιτικής Προστασίας του Δήμου ΒΕΡΟΙΑΣ, το επιχειρησιακά εμπλεκόμενο δυναμικό και τα μέσα πολιτικής προστασίας του Δήμου, προκειμένου να δρομολογήσουν δράσεις που συνδέονται με:

Την περαιτέρω συλλογή πληροφοριών σχετικά με την επικρατούσα κατάσταση και τις επηρεαζόμενες περιοχές εντός των διοικητικών ορίων του Δήμου ΒΕΡΟΙΑΣ, σε συνεργασία με τις κατά τόπους υπηρεσίες της ΕΛ.ΑΣ., του Π.Σ. και του Ε.Κ.Α.Β., για την άμεση παροχή βοήθειας στους πληγέντες και την άμεση δρομολόγηση δράσεων πολιτικής προστασίας

<sup>2</sup> Με την υπ. αριθμ. 29190 οικ. Φ109.1 απόφαση του Γενικού Γραμματέα Πολιτικής Προστασίας, (ΦΕΚ 3005/Β'/20-7-2020) εγκρίθηκε ο Κανονισμός Λειτουργίας του Εθνικού Συντονιστικού Κέντρου Επιχειρήσεων και Διαχείρισης Κρίσεων (ΕΣ.ΚΕ.ΔΙ.Κ.) του αρ. 36 του Ν.4662/2020 (ΦΕΚ 27/Α'/2020), το οποίο στο άμεσο μέλλον θα αναλάβει τις αρμοδιότητες του Ε.Σ.Κ.Ε.

## ΣΧΕΔΙΟ ΑΝΤΙΜΕΤΩΠΙΣΗΣ ΠΛΗΜΜΥΡΙΚΩΝ ΦΑΙΝΟΜΕΝΩΝ ΔΗΜΟΥ ΒΕΡΟΙΑΣ

Την ενημέρωση του Περιφερειάρχη ΚΕΝΤΡΙΚΗΣ ΜΑΚΕΔΟΝΙΑΣ και του αρμόδιου Αντιπεριφερειάρχη ΚΕΝΤΡΙΚΗΣ ΜΑΚΕΔΟΝΙΑΣ, στο πλαίσιο συντονισμού και ιεράρχησης δράσεων πολιτικής προστασίας στην αντιμετώπιση εκτάκτων αναγκών και την άμεση/βραχεία διαχείριση των συνεπειών

Ενημέρωση του ΚΕΠΠ/ΕΣΚΕ σχετικά με την εξέλιξη των δράσεων του Δήμου ΒΕΡΟΙΑΣ, για την αντιμετώπιση εκτάκτων αναγκών και τη διαχείριση των συνεπειών

Την εξασφάλιση της επικοινωνίας με τους λοιπούς επιχειρησιακά εμπλεκόμενους φορείς (Π.Σ., ΕΛ.ΑΣ, κλπ.)

Τη δρομολόγηση δράσεων για την άμεση υποστήριξη του έργου των λοιπών επιχειρησιακά εμπλεκόμενων φορέων (Π.Σ., ΕΛ.ΑΣ., κλπ) στο έργο διάσωσης και απεγκλωβισμού με μέσα που διαθέτει ο Δήμος ΒΕΡΟΙΑΣ.

Την άμεση συγκρότηση συνεργείων από υπαλλήλους του Δήμου ΒΕΡΟΙΑΣ (Τεχνικές Υπηρεσίες, Υπηρεσίες Δόμησης, Πολεοδομία κλπ.), προκειμένου να μεταβούν εντός της πληγείσας περιοχής και να προβούν σε άμεσο οπτικό έλεγχο υποδομών και τεχνικών έργων αρμοδιότητάς τους για τη διαπίστωση ζημιών που προκλήθηκαν από πλημμύρες ή άλλα επαγόμενα των πλημμυρών φαινόμενα (κατολισθήσεις, κλπ) και την εκτίμηση του δυναμικού και των μέσων που απαιτούνται για την άμεση αποκατάσταση της λειτουργίας αυτών.

Την ενεργοποίηση, εφόσον συντρέχουν λόγοι, των μνημονίων συνεργασίας με ιδιωτικούς φορείς για την εξασφάλιση επιπλέον πόρων στην αντιμετώπιση εκτάκτων αναγκών και τη διαχείριση των συνεπειών την εκδήλωση πλημμυρικών φαινομένων.

Την άρση εμποδίων στο οδικό δίκτυο αρμοδιότητας του Δήμου ΒΕΡΟΙΑΣ, για τη διευκόλυνση της κίνησης των οχημάτων των σωστικών συνεργείων προς και από την πληγείσα περιοχή, τις νοσοκομειακές μονάδες, κλπ.

Τον έλεγχο του δικτύου παροχής πόσιμου νερού (υδραγωγείο, δίκτυο διανομής, κλπ) από τους αρμόδιους φορείς ύδρευσης του Δήμου (Δ.Ε.Υ.Α.) και τη λήψη μέτρων για τη διασφάλιση της ποιότητας του πόσιμου νερού, σύμφωνα και με τα προβλεπόμενα στα Δ1δ/ ΓΠ οικ.8565/16-11-2017 - ΑΔΑ: Ψ3ΝΥ465ΦΥΟ-ΥΜ4 και Δ1/ΓΠοικ.53542/17-07-2019 Εγκύκλιος- «Λήψη μέτρων διασφάλισης της Δημόσιας Υγείας μετά από έντονα καιρικά και πλημμυρικά φαινόμενα» έγγραφα του Υπουργείου Υγείας

Τον καθαρισμό εντός των πλημμυρισμένων περιοχών των εσχάρων των φρεατίων υδροσυλλογής και των λοιπών αντιπλημμυρικών έργων από φερτά υλικά λόγω των πλημμυρικών υδάτων, προς αποκατάσταση της λειτουργικότητάς τους,

Τον έλεγχο καλής λειτουργίας των αντιπλημμυρικών έργων

Τη διασφάλιση λειτουργίας των υπηρεσιών του Δήμου ΒΕΡΟΙΑΣ σε ασφαλείς χώρους, μετά την εκδήλωση του καταστροφικού φαινομένου

Τη γνωστοποίηση μέσω ανακοινώσεων ή δελτίων τύπου στα τοπικά μέσα ενημέρωσης και μέσα κοινωνικής δικτύωσης, για τη λειτουργία τηλεφωνικής γραμμής στην οποία μπορούν να απευθύνονται οι πολίτες που οι ιδιοκτησίες τους έχουν πληγεί και χρειάζονται άμεση προσωρινή διαμονή ή για άμεση συνδρομή συνεργείων του Δήμου για την άρση εμποδίων πρόσβασης στις ιδιοκτησίες τους, την απομάκρυνση φερτών υλικών για την διευκόλυνση απορροής πλημμυρικών υδάτων, κλπ., (Σχεδιάγραμμα 1, σελ. 49)

Την υποστήριξη του έργου της Γενικής Διεύθυνσης Αποκατάστασης Επιπτώσεων Φυσικών Καταστροφών (Γ.Δ.Α.Ε.Φ.Κ.) της Γενικής Γραμματείας Υποδομών του Υπουργείου Υποδομών & Μεταφορών, στον έλεγχο των πληγέντων, από τα πλημμυρικά φαινόμενα, κτιρίων. Πιο συγκεκριμένα:

Ο Δήμος μετά την εκδήλωση πλημμυρικών φαινομένων, εφόσον συντρέχουν λόγοι και σε συνεννόηση με την Γενική Διεύθυνση Αποκατάστασης Επιπτώσεων Φυσικών Καταστροφών (Γ.Δ.Α.Ε.Φ.Κ.) της Γενικής Γραμματείας Υποδομών, λειτουργεί τηλεφωνικό κέντρο, το οποίο θα καταγράφει αιτήματα των πολιτών για έλεγχο των κτιρίων τους. Εν συνεχεία θα διαβιβάζει στην Γ.Δ.Α.Ε.Φ.Κ. τα ανωτέρω στοιχεία, υπό πίνακα (πίνακας Α, Παράρτημα ΙΑ), ώστε η Γενική Διεύθυνση Αποκατάστασης Επιπτώσεων Φυσικών Καταστροφών να μπορεί να προγραμματίσει τη διενέργεια των ελέγχων.

Επίσης, στο πλαίσιο υποστήριξης του έργου της Γ.Δ.Α.Ε.Φ.Κ. στον έλεγχο κτιρίων, ο Δήμος διαθέτει ασφαλή χώρο για τη φιλοξενία του κέντρου επιχειρήσεων της Γ.Δ.Α.Ε.Φ.Κ. με επαρκείς τηλεφωνικές συνδέσεις, διάθεση μέσων μετακίνησης των επιτροπών ελέγχου κτιρίων μετά την εκδήλωση πλημμυρικών φαινομένων, κ.λ.π..



## ΣΧΕΔΙΟ ΑΝΤΙΜΕΤΩΠΙΣΗΣ ΠΛΗΜΜΥΡΙΚΩΝ ΦΑΙΝΟΜΕΝΩΝ ΔΗΜΟΥ ΒΕΡΟΙΑΣ

Την υποβολή αιτήματος προς τον Περιφερειάρχη ΚΕΝΤΡΙΚΗΣ ΜΑΚΕΔΟΝΙΑΣ ή τον Συντονιστή της Αποκεντρωμένης Διοίκησης ΜΑΚΕΔΟΝΙΑΣ-ΘΡΑΚΗΣ για την κήρυξη του Δήμου ή περιοχών αυτού σε κατάσταση έκτακτης ανάγκης Πολιτικής Προστασίας

Την έκδοση απόφασης διακοπής μαθημάτων, λόγων εκτάκτων συνθηκών εντός των διοικητικών ορίων του Δήμου (αρθ. 94 παρ. 4.27 του Ν.3852/2010) σε συνεργασία με την οικεία Περιφερειακή Διεύθυνση Πρωτοβάθμιας και Δευτεροβάθμιας Εκπαίδευσης και τον Περιφερειάρχη ΚΕΝΤΡΙΚΗΣ ΜΑΚΕΔΟΝΙΑΣ.

Συνδρομή στους Διευθυντές σχολικών μονάδων Α/θμιας και Β/θμιας Εκπαίδευσης, μετά την εκδήλωση πλημμυρικών φαινομένων πλησίον ή εντός των σχολικών μονάδων, για την ασφαλή αποχώρηση των μαθητών από το σχολικό συγκρότημα και την εν συνεχεία παραλαβή των μαθητών με ασφάλεια από τους γονείς ή τους κηδεμόνες τους.

Τη σύγκληση του ΣΤΟ σε ασφαλή χώρο, εφόσον κρίνεται αναγκαίο για την υποβοήθηση του έργου του Δημάρχου σύμφωνα με την παράγραφο 3.6 του παρόντος

Τη λήψη απόφασης για την οργανωμένη - προληπτική απομάκρυνση πολιτών

Την υποβολή αιτήματος συνδρομής με υλικά και μέσα προς ενίσχυση του έργου του Δήμου ΒΕΡΟΙΑΣ στην αντιμετώπιση εκτάκτων αναγκών και διαχείριση των συνεπειών από την εκδήλωση πλημμυρικών φαινομένων, προς την Δ/ση Πολιτικής Προστασίας της Περιφέρειας Ημαθίας. Ειδικότερα, όταν το αίτημα συνδρομής αφορά φορείς της κεντρικής διοίκησης (Υπουργείο Εθνικής Άμυνας, Υπουργείο Υγείας, κλπ), αυτό δρομολογείται δια του ΚΕΠΠ/ΕΣΚΕ

Την ενημέρωση κοινού για δράσεις πολιτικής προστασίας που δρομολογούνται από το Δήμο για την αντιμετώπιση εκτάκτων αναγκών και την άμεση/βραχεία διαχείριση των συνεπειών, καθώς και για τη λήψη μέτρων αυτοπροστασίας

Την ενημέρωση του Συντονιστή Αποκεντρωμένης Διοίκησης ΜΑΚΕΔΟΝΙΑΣ-ΘΡΑΚΗΣ, στο πλαίσιο συντονισμού και ιεράρχησης δράσεων πολιτικής προστασίας στην αντιμετώπιση εκτάκτων αναγκών και την άμεση/βραχεία διαχείριση των συνεπειών

Την ενεργοποίηση εθελοντικών οργανώσεων πολιτικής προστασίας που δραστηριοποιούνται στο Δήμο για υποστηρικτικές δράσεις στο έργο του Δήμου ΒΕΡΟΙΑΣ.

Ό,τι άλλο κρίνεται απαραίτητο για την αντιμετώπιση εκτάκτων αναγκών λόγω εκδήλωσης πλημμυρικών φαινομένων, στο πλαίσιο των αρμοδιοτήτων τους

Το έργο του Δημάρχου στην αντιμετώπιση εκτάκτων αναγκών και την άμεση/βραχεία διαχείριση των συνεπειών υποστηρίζεται από το γραφείο Πολιτικής Προστασίας του Δήμου, το οποίο με εντολή Δημάρχου συντονίζει το έργο της διάθεσης του απαραίτητου δυναμικού και μέσων εντός των ορίων του οικείου Δήμου.

### **3.5 Δράσεις του Δήμου ΒΕΡΟΙΑΣ στην άμεση/βραχεία διαχείριση συνεπειών μετά την εκδήλωση πλημμυρικών φαινομένων.**

Στη φάση αυτή δρομολογούνται περαιτέρω δράσεις αρωγής στους πληγέντες, γίνεται εκτίμηση ζημιών και λαμβάνονται οι αποφάσεις για την άμεση/βραχεία αποκατάσταση των καταστροφών.

Στο πλαίσιο του παρόντος Σχεδίου Αντιμετώπισης Εκτάκτων Αναγκών και Άμεσης/Βραχείας Διαχείρισης των Συνεπειών από την Εκδήλωση Πλημμυρικών Φαινομένων του Δήμου ΒΕΡΟΙΑΣ, η άμεση/βραχεία διαχείριση συνεπειών από τον Δήμο ΒΕΡΟΙΑΣ συνδέεται με δράσεις που αφορούν:

Την παροχή βοήθειας στους πληγέντες -προσωρινή διαμονή των πολιτών που λόγω καταστροφής η παραμονή στις κατοικίες τους έχει καταστεί αδύνατη- σε συνεργασία με την Περιφέρεια ΚΕΝΤΡΙΚΗΣ ΜΑΚΕΔΟΝΙΑΣ.

Την αποκατάσταση βατότητας των αποκλεισμένων οδών αρμοδιότητας του Δήμου ΒΕΡΟΙΑΣ με την απομάκρυνση φερτών υλικών, πλημμυρικών υδάτων και μπαζών από το οδόστρωμα και αποκατάσταση της οδικής κυκλοφορίας,

Τη μεταφορά των ανωτέρω φερτών υλικών στους χώρους που έχουν ήδη προσδιοριστεί για την προσωρινή εναπόθεση φερτών υλικών μετά την εκδήλωση πλημμυρικών φαινομένων και τη δρομολόγηση δράσεων προσωρινής αποθήκευσης, μεταφόρτωσης, ανάκτησης και διάθεσής τους, σύμφωνα με την κείμενη νομοθεσία διαχείρισης μη επικίνδυνων στερεών αποβλήτων.<sup>3</sup>

<sup>3</sup> Ο Δήμος Βέροιας δεν διαθέτει αδειοδοτημένο χώρο για την προσωρινή απόθεση φερτών υλικών.

## ΣΧΕΔΙΟ ΑΝΤΙΜΕΤΩΠΙΣΗΣ ΠΛΗΜΜΥΡΙΚΩΝ ΦΑΙΝΟΜΕΝΩΝ ΔΗΜΟΥ ΒΕΡΟΙΑΣ

Την δρομολόγηση δράσεων για την αποκατάσταση βλαβών στο δίκτυο ύδρευσης και αποχέτευσης, εφόσον συντρέχουν λόγοι

Τον καθαρισμό εντός των πλημμυρισμένων περιοχών των εσχάρων των φρεατίων υδροσυλλογής στις οδούς αρμοδιότητάς τους και καθαρισμός λοιπών αντιπλημμυρικών έργων αρμοδιότητάς τους από φερτά υλικά λόγω των πλημμυρικών υδάτων, προς αποκατάσταση της λειτουργικότητάς τους

Την υποστήριξη του έργου των συνεργείων αποκατάστασης βλαβών δικτύων παροχής κοινής ωφέλειας (ΔΕΔΔΗΕ, κλπ) με μέσα που διαθέτει ο Δήμος, εφόσον συντρέχουν λόγοι

Την ενεργοποίηση εθελοντικών οργανώσεων πολιτικής προστασίας που δραστηριοποιούνται στο Δήμο για υποστηρικτικές δράσεις στο έργο του Δήμου

Τις επεμβάσεις για την άρση των επικινδυνοτήτων, την κατεδάφιση των επικινδύνως ετοιμόρροπων κτιρίων και την απομάκρυνση των ερειπίων

Τη συγκρότηση επιτροπών για την καταγραφή και εκτίμηση ζημιών σε κατοικίες, προκειμένου να χορηγηθούν οι προβλεπόμενες οικονομικές ενισχύσεις για την κάλυψη των πρώτων αναγκών των πληγέντων, για επισκευές κύριας οικίας ή αντικατάσταση οικοσκευής (ΚΥΑ 33862/6-05-2019 - ΦΕΚ 1669 Β),

Την αποστολή στην Περιφέρεια καταλόγου των αυτοψιών των πληγέντων κτιρίων για την υποβολή αιτήματος οριοθέτησης της πληγείσας περιοχής και χορήγησης στεγαστικής συνδρομής

Την υποβολή αιτήματος για κήρυξη των πληγέντων περιοχών από πλημμυρικά φαινόμενα του Δήμου (Τοπικές Κοινότητας, Δημοτικά Διαμερίσματα) σε Κατάσταση Έκτακτης Ανάγκης Πολιτικής Προστασίας, σύμφωνα με τις κατευθυντήριες οδηγίες της ΓΓΠΠ (2300/29-03-2016 έγγραφο της Δ/νσης Σχεδιασμού & Αντιμετώπισης Εκτάκτων Αναγκών της ΓΓΠΠ - ΑΔΑ: ΩΜΣΚ465ΦΘΕ-7ΒΞ).

Την υποβολή αιτήματος προς τον Γενικό Γραμματέα Πολιτικής Προστασίας για την ενεργοποίηση του Μνημονίου Συνεργασίας μεταξύ της Ελληνικής Αρχής Γεωλογικών και Μεταλλευτικών Ερευνών (Ε.Α.Γ.Μ.Ε.) και της ΓΓΠΠ, σε περιπτώσεις συντελεσθέντος ή εν εξελίξει καταστροφικού φαινομένου γεωλογικής αιτιολογίας (κατολισθήσεις, εδαφικές υποχωρήσεις, καθιζήσεις), σύμφωνα με τα 4927/5-07-2016 και 6044/25-08-2016 έγγραφα της Δ/νσης Σχεδιασμού & Αντιμετώπισης Εκτάκτων Αναγκών της ΓΓΠΠ

Την ενημέρωση του Συντονιστή Αποκεντρωμένης Διοίκησης ΜΑΚΕΔΟΝΙΑΣ-ΘΡΑΚΗΣ, στο πλαίσιο συντονισμού και ιεράρχησης δράσεων πολιτικής προστασίας στην αντιμετώπιση εκτάκτων αναγκών και την άμεση/βραχεία διαχείριση των συνεπειών

Ό,τι άλλο κρίνεται απαραίτητο για την άμεση/βραχεία διαχείριση των συνεπειών από την εκδήλωση πλημμυρικών φαινομένων, στο πλαίσιο των αρμοδιοτήτων του.

Ο Δήμος ΒΕΡΟΙΑΣ για την αμεσότερη καταγραφή των ζημιών, δύναται να δημοσιοποιεί άμεσα μετά την καταστροφή τηλεφωνικό αριθμό, στον οποίο οι πολίτες θα μπορούν να απευθύνονται για να γνωστοποιήσουν στις αρμόδιες υπηρεσίες του Δήμου τις ζημιές που έχει υποστεί η οικοσκευή τους από πλημμυρικά φαινόμενα, καθώς και να λάβουν πληροφορίες σχετικά με τις διαδικασίες, τα δικαιολογητικά κλπ. που χρειάζονται ώστε να λάβουν οικονομική ενίσχυση (προνοιακό επίδομα) (Σχεδιάγραμμα 1, σελ. 49). Η οικονομική ενίσχυση μπορεί να αφορά α) την αντιμετώπιση των πρώτων αναγκών μετά από πλημμυρικά φαινόμενα, β) την αποζημίωση οικοσκευής που έχει καταστραφεί από εκδήλωση πλημμυρικών φαινομένων και γ) επίδομα ενοικίου για πολίτες των οποίων οι κατοικίες έχουν κριθεί ακατάλληλες για χρήση από την Γενική Διεύθυνση Αποκατάστασης Επιπτώσεων Φυσικών Καταστροφών (Γ.Δ.Α.Ε.Φ.Κ.) της Γενικής Γραμματείας Υποδομών.

Το έργο του Δημάρχου στην αντιμετώπιση εκτάκτων αναγκών και την άμεση/βραχεία διαχείριση των συνεπειών υποστηρίζεται από το γραφείο Πολιτικής Προστασίας του Δήμου, το οποίο με εντολή Δημάρχου συντονίζει το έργο της διάθεσης του απαραίτητου δυναμικού και μέσων εντός των ορίων του Δήμου ΒΕΡΟΙΑΣ.

Πέραν των ανωτέρω, οι αρμόδιες υπηρεσίες του Δήμου ΒΕΡΟΙΑΣ σε συνεργασία με τη Δ/νση Δημόσιας Υγείας της Περιφερειακής Ενότητας Ημαθίας προβαίνουν άμεσα σε υγειονομικό έλεγχο των συστημάτων ύδρευσης στις πληγείσες περιοχές, για τη διασφάλιση της ποιότητας του πόσιμου ύδατος. Σε περίπτωση που διαπιστωθούν φθορές ή βλάβες στο δίκτυο ύδρευσης αρμοδιότητάς τους, αυτές αντιμετωπίζονται άμεσα σύμφωνα και με τα προβλεπόμενα στα Δ1δ/ ΓΠ

οικ.8565/16-11-2017 - ΑΔΑ: Ψ3ΝΥ465ΦΥΟ-ΥΜ4 και Δ1/ΓΠοικ.53542/17-07-2019 Εγκύκλιος- «Λήψη μέτρων διασφάλισης της Δημόσιας Υγείας μετά από έντονα καιρικά και πλημμυρικά φαινόμενα» έγγραφο του Υπουργείου Υγείας

Διευκρινίζεται ότι στις δράσεις άμεσης/βραχείας αποκατάστασης των συνεπειών από την εκδήλωση πλημμυρικών φαινομένων (συμπεριλαμβανομένων και τυχόν επαγόμενων τους φαινομένων, όπως κατολισθήσεις κλπ.) περιλαμβάνονται οι κατεπείγουσες απλές τεχνικές εργασίες, που δεν απαιτούν μελέτη, ή οι υπηρεσίες που πρέπει να υλοποιηθούν κατά τη διάρκεια ή αμέσως μετά την εκδήλωση των φαινομένων, όπως είναι η άρση των επικινδυνότητων, η άρση καταπτώσεων και εμποδίων στο οδικό δίκτυο κ.ο.κ.

Η εν συνεχεία μεσοπρόθεσμη και μακροπρόθεσμη ολοκλήρωση της αποκατάστασης ζημιών και άρσης κινδύνων που οφείλονται στην εκδήλωση πλημμυρικών φαινομένων με καταστροφικές συνέπειες, τα συναφή επείγουσας αποκατάστασης απαραίτητα έργα στην πληγείσα περιοχή, για τα οποία έχει συνταχθεί τεχνική έκθεση άρσης επικινδυνότητας του αρμόδιου φορέα ή υπηρεσίας, δεν αποτελούν αντικείμενο του παρόντος σχεδίου, δεν συμπεριλαμβάνονται σε αυτό και δρομολογούνται από τους κατά περίπτωση αρμόδιους φορείς λειτουργίας και συντήρησης έργων και υποδομών.

Νοείται ότι η περαιτέρω μεσοπρόθεσμη και μακροπρόθεσμη διαχείριση των συνεπειών, που έχει ως αντικείμενο τη λεπτομερή καταγραφή της έκτασης των ζημιών, τη χορήγηση δανείων και ενισχύσεων σε πληγέντες, κλπ., δρομολογείται από ειδικότερες νομοθεσίες, καθώς και κυβερνητικές αποφάσεις, όπου αυτό κρίνεται απαραίτητο.

### **3.6 Σύγκληση Συντονιστικών Τοπικών Οργάνων του Δήμου ΒΕΡΟΙΑΣ (ΣΤΟ) μετά την εκδήλωση πλημμυρικών φαινομένων, για την αντιμετώπιση εκτάκτων αναγκών και την άμεση/βραχεία διαχείριση των συνεπειών**

Μετά την εκδήλωση πλημμυρικών φαινομένων, ο Δήμαρχος ΒΕΡΟΙΑΣ δύναται προς υποβοήθηση του έργου του να συγκαλέσει το Συντονιστικό Τοπικό Όργανο (ΣΤΟ) του Δήμου ΒΕΡΟΙΑΣ σε ασφαλή χώρο με σκοπό τον καλύτερο συντονισμό των φορέων που εμπλέκονται σε επίπεδο Δήμου σε δράσεις πολιτικής προστασίας για την αντιμετώπιση εκτάκτων αναγκών και την άμεση/βραχεία διαχείριση των συνεπειών.

Ειδικότερα, στο ανωτέρω ΣΤΟ του Δήμου ΒΕΡΟΙΑΣ κρίνεται σκόπιμο να εξετάζονται πρωτίστως θέματα σχετικά με τα εξής:

Την παροχή στοιχείων από όλους τους αρμόδιους συμμετέχοντες φορείς για την πορεία εξέλιξης του καταστροφικού φαινομένου καθώς και τις συνέπειές του, κατά το μέρος που τους αφορά και εμπλέκονται

Την αμοιβαία ενημέρωση για τη διαθεσιμότητα δυναμικού και μέσων των φορέων που εκπροσωπούνται σ' αυτό για την υλοποίηση των δράσεων και μέτρων πολιτικής προστασίας για την αντιμετώπιση εκτάκτων αναγκών και την άμεση/βραχεία διαχείριση των συνεπειών

Τη διάθεση προσωπικού και μέσων για την αντιμετώπιση εκτάκτων αναγκών και την άμεση/βραχεία διαχείριση των συνεπειών, σε επίπεδο Δήμου ΒΕΡΟΙΑΣ, με βάση τις ανάγκες, όπως αυτές καταγράφονται και ιεραρχούνται από τους συμμετέχοντες στο Σ.Τ.Ο.

Τη συνδρομή των συμμετεχόντων φορέων στο Σ.Τ.Ο., εφόσον αποφασιστεί από τον Δήμαρχο ΒΕΡΟΙΑΣ η εφαρμογή του μέτρου της οργανωμένης προληπτικής απομάκρυνσης πολιτών από εξελισσόμενη ή επικείμενη καταστροφή, σύμφωνα με τα αναφερόμενα στο ΜΕΡΟΣ 7 του παρόντος

Τη συνδρομή των συμμετεχόντων φορέων στο Σ.Τ.Ο. στην παροχή βοήθειας στους πληγέντες

Ζητήματα που συνδέονται με προσωρινή διαμονή των πολιτών που λόγω της καταστροφής η παραμονή στις κατοικίες τους έχει καταστεί αδύνατη

Την ενεργοποίηση εθελοντικών οργανώσεων πολιτικής προστασίας που δραστηριοποιούνται στο Δήμο ΒΕΡΟΙΑΣ για υποστηρικτικές δράσεις στο έργο του

Ζητήματα που συνδέονται με την επικοινωνία και τη ροή πληροφοριών μεταξύ των εμπλεκόμενων φορέων

Ό,τι άλλο κρίνεται απαραίτητο για την αντιμετώπιση εκτάκτων αναγκών και την άμεση/βραχεία διαχείριση των συνεπειών από την εκδήλωση πλημμυρικών φαινομένων.

#### **ΣΧΕΔΙΟ ΑΝΤΙΜΕΤΩΠΙΣΗΣ ΠΛΗΜΜΥΡΙΚΩΝ ΦΑΙΝΟΜΕΝΩΝ ΔΗΜΟΥ ΒΕΡΟΙΑΣ**

Επίσης, σε περιπτώσεις όπου από τα πλημμυρικά φαινόμενα πλήττονται εκτάσεις με εγχειοβελτιωτικά έργα ενός των ορίων ευθύνης των Δήμων, στα ανωτέρω ΣΤΟ είναι σκόπιμο να κληθούν να συμμετάσχουν και εκπρόσωποι των αρμόδιων για την λειτουργία και συντήρησή τους Οργανισμών Εγγείων Βελτιώσεων (ΟΕΒ), προκειμένου να ενημερώσουν σχετικά με την καλή λειτουργία των εγχειοβελτιωτικών έργων αρμοδιότητάς τους (αποστράγγιση του πλεονάζοντος αρδευτικού (επιφανειακού και εδαφικού) νερού, η παροχέτευση πλημμυρικών ροών, αποκατάσταση βλαβών στο αγροτικό οδικό δίκτυο αρμοδιότητάς τους, κλπ).

Στο ΣΤΟ δύναται να κληθεί ο πρόεδρος της Ένωσης Ξενοδόχων ή αν δεν υφίσταται Ένωση Ξενοδόχων οποιοσδήποτε εκπρόσωπος των ξενοδόχων του Δήμου ΒΕΡΟΙΑΣ, για την άμεση εύρεση καταλυμάτων για την προσωρινή διαμονή των πολιτών, που λόγω καταστροφής η παραμονή τους στις κατοικίες τους έχει καταστεί αδύνατη.

Επισημαίνεται ότι μετά την έκδοση της Υπουργικής Απόφασης ρύθμισης λειτουργίας των Συντονιστικών Οργάνων Πολιτικής Προστασίας (Σ.Ο.Π.Π.) των Περιφερειακών Ενοτήτων των Περιφερειών της Χώρας, η Δ/ση Σχεδιασμού και Αντιμετώπισης Εκτάκτων Αναγκών της Γ.Γ.Π.Π., με στόχο τη δημιουργία ενός ολοκληρωμένου και διαλειτουργικού κανονιστικού πλαισίου δράσης όλων των συντονιστικών οργάνων πολιτικής προστασίας τόσο σε επίπεδο Περιφέρειας όσο και σε επίπεδο Δήμου, συνέταξε υπόδειγμα Κανονισμού Λειτουργίας των Συντονιστικών Τοπικών Οργάνων Πολιτικής Προστασίας των Δήμων της Χώρας (ΣΤΟ), προκειμένου να χρησιμοποιηθεί ως πρότυπο για τη σύνταξη των Κανονισμών Λειτουργίας των Συντονιστικών Τοπικών Οργάνων των Δήμων.

Στο πλαίσιο αυτό η ΓΓΠΠ εξέδωσε το 9032/14-12-2016 έγγραφό της, με το οποίο καλούσε τους Δημάρχους όπως με σχετική εντολή τους προς τα οικεία Γραφεία Πολιτικής Προστασίας, να συντάξουν τους Κανονισμούς Λειτουργίας των οικείων Συντονιστικών Τοπικών Οργάνων, σύμφωνα με το ανωτέρω υπόδειγμα, λαμβάνοντας υπόψη τις αποφάσεις συγκρότησης των αντίστοιχων ΣΤΟ, καθώς και τις τοπικές ιδιαιτερότητες (νησιωτικότητα, κλπ).

## ΜΕΡΟΣ 4. ΣΥΣΤΗΜΑ ΚΙΝΗΤΟΠΟΙΗΣΗΣ ΠΟΛΙΤΙΚΗΣ ΠΡΟΣΤΑΣΙΑΣ ΔΗΜΟΥ ΒΕΡΟΙΑΣ

### 4.1 Προπαρασκευαστικές δράσεις του Δήμου ΒΕΡΟΙΑΣ

Τα προπαρασκευαστικά μέτρα και δράσεις πολιτικής προστασίας που συμβάλλουν στην ετοιμότητα του ανθρώπινου δυναμικού και των μέσων που διαθέτει ο Δήμος ΒΕΡΟΙΑΣ για την αντιμετώπιση εκτάκτων αναγκών και την άμεση/βραχεία διαχείριση των συνεπειών από την εκδήλωση πλημμυρικών φαινομένων δρομολογούνται ως ακολούθως:

#### 4.1.1 Δήμαρχος ΒΕΡΟΙΑΣ

Έκδοση Απόφασης ορισμού υπευθύνων του Γραφείου Πολιτικής Προστασίας του Δήμου ΒΕΡΟΙΑΣ.

Εντολή προς το Γραφείο Πολιτικής Προστασίας του Δήμου για τη σύνταξη ή επικαιροποίηση του Σχεδίου Αντιμετώπισης Εκτάκτων Αναγκών και Άμεσης/Βραχείας Διαχείρισης Συνεπειών από την Εκδήλωση Πλημμυρικών Φαινομένων του Δήμου ΒΕΡΟΙΑΣ, με βάση τις οδηγίες σχεδίασης της παραγράφου 15.2 του Γενικού Σχεδίου Αντιμετώπισης Εκτάκτων Αναγκών και Άμεσης/Βραχείας Διαχείρισης Συνεπειών από την Εκδήλωση Πλημμυρικών Φαινομένων με την κωδική ονομασία «ΔΑΡΔΑΝΟΣ» (1η έκδοση)

Εντολή προς τις Τεχνικές Υπηρεσίες του Δήμου ΒΕΡΟΙΑΣ για τη συντήρηση εξοπλισμού και μέσων που θα χρησιμοποιηθούν για την αντιμετώπιση εκτάκτων αναγκών και την άμεση/βραχεία διαχείριση των συνεπειών μετά την εκδήλωση πλημμυρικών φαινομένων

Εντολή προς το Γραφείο Πολιτικής Προστασίας του Δήμου, να προβεί σε συνεργασία με τις Τεχνικές Υπηρεσίες, στην κατάρτιση μνημονίου συνεργασίας με ιδιωτικούς φορείς για την εξασφάλιση επιπλέον πόρων προς ενίσχυση του έργου τους στην αντιμετώπιση εκτάκτων αναγκών και την άμεση/βραχεία διαχείριση των συνεπειών μετά την εκδήλωση πλημμυρικών φαινομένων

Έκδοση απόφασης συγκρότησης του Συντονιστικού Τοπικού Οργάνου (ΣΤΟ) του Δήμου ΒΕΡΟΙΑΣ σύμφωνα με τα οριζόμενα στο αρθ.13 του Ν.3013/2002

Εντολή προς τους Προέδρους Τοπικών Κοινοτήτων για την καταγραφή των μέσων και του ανθρώπινου δυναμικού, που μπορούν να συμβάλλουν στην αντιμετώπιση εκτάκτων αναγκών και την άμεση/βραχεία διαχείριση των συνεπειών μετά την εκδήλωση πλημμυρικών φαινομένων, και την κοινοποίησή τους στο Γραφείο Πολιτικής Προστασίας του Δήμου.

Συμμετοχή στο Συντονιστικό Όργανο Πολιτικής Προστασίας της Περιφερειακής Ενότητας Ημαθίας (ΣΟΠΠ), εφόσον προσκληθεί, για την επίλυση ζητημάτων συνεργασίας μεταξύ των εμπλεκόμενων φορέων στην αντιμετώπιση εκτάκτων αναγκών και την άμεση/βραχεία διαχείριση των συνεπειών μετά την εκδήλωση πλημμυρικών φαινομένων

Εντολή προς την Υπηρεσία Πρόνοιας του Δήμου για τη σύσταση και συγκρότηση επιτροπών καταγραφής ζημιών του Δήμου ΒΕΡΟΙΑΣ για τη χορήγηση οικονομικής ενίσχυσης σε όσους περιέρχονται σε κατάσταση ανάγκης συνεπεία πλημμυρικών φαινομένων (προνοιακό επίδομα)

Εντολή προς την Υπηρεσία Πρόνοιας του Δήμου για την τήρηση καταλόγου των ωφελούμενων του προγράμματος «Βοήθεια στο Σπίτι»

Εντολή προς το Γραφείο Πολιτικής Προστασίας του Δήμου για τη διενέργεια άσκησης Πολιτικής Προστασίας για την εκπαίδευση του προσωπικού και την αξιολόγηση της επιχειρησιακής ετοιμότητας των υπηρεσιών του Δήμου έναντι πλημμυρικών φαινομένων, σύμφωνα με τις κατευθυντήριες οδηγίες της ΓΓΠΠ (παράγραφος 8.2.1 του παρόντος).

Εντολή προς το Γραφείο Πολιτικής Προστασίας του Δήμου για δράσεις ενημέρωσης του κοινού για τη λήψη μέτρων πρόληψης και αυτοπροστασίας από κινδύνους που προέρχονται από την εκδήλωση πλημμυρικών φαινομένων .

#### 4.1.2 Αντιδήμαρχος θεμάτων Πολιτικής Προστασίας

## ΣΧΕΔΙΟ ΑΝΤΙΜΕΤΩΠΙΣΗΣ ΠΛΗΜΜΥΡΙΚΩΝ ΦΑΙΝΟΜΕΝΩΝ ΔΗΜΟΥ ΒΕΡΟΙΑΣ

Συνδράμει τον Δήμαρχο στο έργο του και παρακολουθεί την υλοποίηση των προπαρασκευαστικών δράσεων πολιτικής προστασίας του Δήμου ΒΕΡΟΙΑΣ σε συνεργασία με το Γραφείο Πολιτικής Προστασίας του Δήμου και τις λοιπές αρμόδιες οργανικές μονάδες του Δήμου.

### 4.1.3 Γραφείο Πολιτικής Προστασίας του Δήμου ΒΕΡΟΙΑΣ

Καταγραφή των επιχειρησιακά διαθέσιμων πόρων του Δήμου, που δύνανται να διατεθούν στην αντιμετώπιση εκτάκτων αναγκών και την άμεση/βραχεία διαχείριση των συνεπειών μετά την εκδήλωση πλημμυρικών φαινομένων, στο πλαίσιο εφαρμογής του παρόντος σχεδίου

Σύνταξη ή επικαιροποίηση του Σχεδίου Αντιμετώπισης Εκτάκτων Αναγκών και Άμεσης/Βραχείας Διαχείρισης Συνεπειών από την Εκδήλωση Πλημμυρικών Φαινομένων του Δήμου ΒΕΡΟΙΑΣ με βάση τις οδηγίες σχεδίασης της παραγράφου 15.2 του Γενικού Σχεδίου Αντιμετώπισης Εκτάκτων Αναγκών και Άμεσης/Βραχείας Διαχείρισης Συνεπειών από την Εκδήλωση Πλημμυρικών Φαινομένων με την κωδική ονομασία «ΔΑΡΔΑΝΟΣ» (1η έκδοση) και υποβολή του στην Εκτελεστική Επιτροπή του Δήμου, προκειμένου να εγκριθεί από το Δημοτικό Συμβούλιο

Σύνταξη ή επικαιροποίηση μνημονίων ενεργειών, σε συνεργασία με τις εμπλεκόμενες υπηρεσίες του Δήμου, στα οποία να προσδιορίζονται οι επιχειρησιακά υπεύθυνοι υπάλληλοι, ο ρόλος και οι δράσεις αυτών για την αντιμετώπιση εκτάκτων αναγκών εξαιτίας πλημμυρικών φαινομένων. Στα πλαίσια αυτά συντάσσονται τηλεφωνικοί κατάλογοι με τηλέφωνα και θέσεις υπευθύνων των Δήμων (Παράρτημα Ι), τα οποία και κοινοποιούνται στις κατά τόπους αρμόδιες υπηρεσίες του Π.Σ. και της ΕΛ.ΑΣ.

Κοινοποίηση του επικαιροποιημένου Σχεδίου Αντιμετώπισης Εκτάκτων Αναγκών και Άμεσης/Βραχείας Διαχείρισης Συνεπειών από την Εκδήλωση Πλημμυρικών Φαινομένων του Δήμου ΒΕΡΟΙΑΣ στις αρμόδιες κατά τόπους Διοικήσεις του Πυροσβεστικού Σώματος και της Ελληνικής Αστυνομίας, για λόγους άμεσης κινητοποίησης και πληρέστερης ενημέρωσής τους

Έλεγχος της λειτουργίας του συστήματος επικοινωνίας και ροής πληροφοριών για τη διασφάλιση της ικανότητας ασφαλούς ανταλλαγής πληροφοριών μεταξύ των εμπλεκόμενων Φορέων καθώς και της λήψης αποφάσεων

Εξασφάλιση επικοινωνίας με το Κέντρο Επιχειρήσεων της Γενικής Γραμματείας Πολιτικής Προστασίας και των λοιπών εμπλεκόμενων φορέων σε τοπικό επίπεδο

Κατάρτιση, σε συνεργασία με τις Τεχνικές Υπηρεσίες του Δήμου, μνημονίου συνεργασίας με ιδιωτικούς φορείς για την εξασφάλιση επιπλέον πόρων προς ενίσχυση του έργου του Δήμου στην αντιμετώπιση εκτάκτων αναγκών και τη διαχείριση των συνεπειών λόγω πλημμυρικών φαινομένων, για την περίπτωση που δεν επαρκούν οι πόροι του Δήμου.<sup>4</sup>

Κατάρτιση, σε συνεργασία με τις Τεχνικές Υπηρεσίες του Δήμου, επικαιροποιημένου καταλόγου (μητρώου) υπαλλήλων που διαθέτουν τα κατάλληλα επαγγελματικά προσόντα, προκειμένου να συνδράμουν το έργο της Γενικής Διεύθυνσης Αποκατάστασης Επιπτώσεων Φυσικών Καταστροφών (Γ.Δ.Α.Ε.Φ.Κ.).(Παράρτημα Β)

Εκ των προτέρων προσδιορισμός χώρων εναπόθεσης φερτών υλών και μπαζών που ενδέχεται να προκύψουν μετά από την εκδήλωση πλημμυρικών φαινομένων, κατόπιν σχετικής συνεννόησης με την Τεχνική Υπηρεσία (Παράρτημα Θ).

Μέριμνα για τη σύγκληση του Συντονιστικού Τοπικού Οργάνου (ΣΤΟ) του Δήμου κατόπιν εντολής του Δημάρχου.

Ενημέρωση του κοινού για τη λήψη μέτρων πρόληψης και αυτοπροστασίας από κινδύνους που προέρχονται από πλημμυρικά φαινόμενα, με βάση τις κατευθυντήριες οδηγίες και το έντυπο υλικό που έχουν εκδοθεί από την ΓΓΠΠ.

Προγραμματισμός διενέργειας άσκησης Πολιτικής Προστασίας για την εκπαίδευση του προσωπικού και την αξιολόγηση της επιχειρησιακής ετοιμότητας των υπηρεσιών του Δήμου για την αντιμετώπιση εκτάκτων αναγκών και την άμεση/βραχεία διαχείριση των συνεπειών από την εκδήλωση πλημμυρικών φαινομένων, σύμφωνα με τις κατευθυντήριες οδηγίες της ΓΓΠΠ (παράγραφος 8.2.1 του παρόντος)

<sup>4</sup> Το Γραφείο Πολιτικής Προστασίας εκπόνησε Τεχνική Έκθεση για παροχή εργασιών αντιμετώπισης εκτάκτων αναγκών, για την διαδικασία κατάρτισης Μητρώου ιδιοκτητών μηχανημάτων έργου – οχημάτων και καθορισμού των όρων ένταξης στο παραπάνω Μητρώο, η οποία εγκρίθηκε με την 105/2020 Απόφαση της Ο.Ε.. Επίσης ζήτησε ήδη από τον Μάιο του 2020, από τα προϊστάμενα κλιμάκια την αναμόρφωση του Π/σμου για την ενεργοποίηση του Μητρώου, χωρίς μέχρι σήμερα να υπάρξει σχετική πρόβλεψη.

## **ΣΧΕΔΙΟ ΑΝΤΙΜΕΤΩΠΙΣΗΣ ΠΛΗΜΜΥΡΙΚΩΝ ΦΑΙΝΟΜΕΝΩΝ ΔΗΜΟΥ ΒΕΡΟΙΑΣ**

Τήρηση αρχείου με τις Εθελοντικές Οργανώσεις του Δήμου ΒΕΡΟΙΑΣ.

### **4.1.4 Τεχνικές Υπηρεσίες του Δήμου ΒΕΡΟΙΑΣ**

Συντήρηση εξοπλισμού και μέσων που θα χρησιμοποιηθούν για την αντιμετώπιση εκτάκτων αναγκών και την άμεση/βραχεία διαχείριση των συνεπειών από την εκδήλωση πλημμυρικών φαινομένων

Συνεργασία με το Γραφείο Πολιτικής Προστασίας του Δήμου στην κατάρτιση μνημονίου συνεργασίας με ιδιωτικούς φορείς για την εξασφάλιση επιπλέον πόρων προς ενίσχυση του έργου του Δήμου στην αντιμετώπιση εκτάκτων αναγκών και τη διαχείριση των συνεπειών λόγω πλημμυρικών φαινομένων, για την περίπτωση που δεν επαρκούν οι πόροι του Δήμου

Τήρηση καταλόγου υπαλλήλων του Δήμου που διαθέτουν τα κατάλληλα επαγγελματικά προσόντα που θα χρησιμοποιηθούν για: α) τον άμεσο έλεγχο των κτιρίων του Δήμου που στεγάζονται οι οργανικές μονάδες που εμπλέκονται στην εφαρμογή του παρόντος σχεδίου, για τη διαπίστωση ζημιών, β) άμεσο οπτικό έλεγχο των Σχολικών Μονάδων και γ) την υποστήριξη του έργου της Γ.Δ.Α.Ε.Φ.Κ.(Παράρτημα Β)

Σύσταση και συγκρότηση σε ετήσια βάση των επιτροπών καταγραφής ζημιών του Δήμου ΒΕΡΟΙΑΣ για την παροχή προνοιακού επιδόματος

Συνεργασία με το Γραφείο Πολιτικής Προστασίας του Δήμου στην καταγραφή των επιχειρησιακά διαθέσιμων μέσων που διαθέτει ο Δήμος

Συνεργασία με το Γραφείο Πολιτικής Προστασίας του Δήμου για να καθοριστούν χώροι προσωρινής εναπόθεσης φερτών υλών και μπαζών μετά από την εκδήλωση πλημμυρικών φαινομένων.

### **4.1.5 Υπηρεσία Πρόνοιας του Δήμου ΒΕΡΟΙΑΣ**

Σύσταση και συγκρότηση επιτροπών καταγραφής ζημιών του Δήμου ΒΕΡΟΙΑΣ για τη χορήγηση οικονομικής ενίσχυσης σε όσους περιέρχονται σε κατάσταση ανάγκης συνεπεία πλημμυρικών φαινομένων (προνοιακό επίδομα)

Τήρηση καταλόγου των ωφελούμενων του προγράμματος «Βοήθεια στο Σπίτι» του Δήμου ΒΕΡΟΙΑΣ.

### **4.1.6 Οικονομικές Υπηρεσίες του Δήμου ΒΕΡΟΙΑΣ**

Μέριμνα για την αποτελεσματική διενέργεια όλων των νόμιμων διαδικασιών που απαιτούνται για την προμήθεια υλικών , εξοπλισμού και υπηρεσιών του Δήμου ΒΕΡΟΙΑΣ

Μέριμνα για την εξασφάλιση των οικονομικών πόρων για την υλοποίηση των δράσεων που προβλέπονται στο παρόν σχέδιο (συντήρηση και λειτουργία μηχανημάτων και εξοπλισμού, μίσθωση μηχανημάτων, πρόσληψη εποχιακού προσωπικού, προμήθεια υλικών κλπ.)

Τήρηση αρχείου συμβάσεων του Δήμου ΒΕΡΟΙΑΣ

### **4.1.7 Πρόεδροι Τοπικών Κοινοτήτων Δήμου ΒΕΡΟΙΑΣ**

Καταγραφή των μέσων και του ανθρώπινου δυναμικού που μπορούν να συμβάλλουν στην αντιμετώπιση εκτάκτων αναγκών και την άμεση/βραχεία διαχείριση των συνεπειών μετά την εκδήλωση πλημμυρικών φαινομένων και κοινοποίησή τους στο Γραφείο Πολιτικής Προστασίας του Δήμου

Συνεργασία με το Γραφείο Πολιτικής Προστασίας του Δήμου ΒΕΡΟΙΑΣ στη σύνταξη ή επικαιροποίηση του Σχεδίου Αντιμετώπισης Εκτάκτων Αναγκών και Άμεσης/Βραχείας Διαχείρισης Συνεπειών από την Εκδήλωση Πλημμυρικών Φαινομένων του Δήμου ΒΕΡΟΙΑΣ

## **4.2 Προπαρασκευαστική σύγκληση Συντονιστικού Τοπικού Οργάνου του Δήμου ΒΕΡΟΙΑΣ (ΣΤΟ) για την ετοιμότητα αντιμετώπισης κινδύνων από την εκδήλωση πλημμυρικών φαινομένων**

### **4.2.1 Δήμαρχος ΒΕΡΟΙΑΣ**

Δίνει εντολή προς το Γραφείο Πολιτικής Προστασίας του Δήμου για τη σύγκληση του Συντονιστικού Τοπικού Οργάνου (ΣΤΟ) στη φάση συνήθους ετοιμότητας. Το Συντονιστικό Τοπικό Όργανο (ΣΤΟ) συγκαλείται σε ετήσια βάση ή αν υπάρξει ανάγκη (π.χ. τροποποίηση του παρόντος σχεδίου) και συχνότερα.

Προεδρεύει του Συντονιστικού Τοπικού Οργάνου (ΣΤΟ) στη φάση συνήθους ετοιμότητας για την επίλυση ζητημάτων συνεργασίας μεταξύ των εμπλεκόμενων φορέων στην αντιμετώπιση εκτάκτων αναγκών λόγω πλημμυρικών

φαινομένων, όπως επίσης και ζητημάτων που αφορούν τη συνεργασία με τις εθελοντικές οργανώσεις Πολιτικής Προστασίας

Ιεραρχεί και δρομολογεί, κατά το μέρος που τον αφορά, τα μέτρα, έργα και δράσεις που προτάθηκαν στο ανωτέρω Συντονιστικό Τοπικό Όργανο και κυρίως σε ότι αφορά α) την συντήρηση και αποκατάσταση βλαβών στο οδικό δίκτυο εντός της επικράτειας του Δήμου ΒΕΡΟΙΑΣ, με έμφαση στο αγροτικό οδικό δίκτυο και β) την κατάσταση του δικτύου όμβριων υδάτων των οδών καθώς και των αντιπλημμυρικών έργων αρμοδιότητας του Δήμου ΒΕΡΟΙΑΣ

#### **4.2.2 Αντιδήμαρχος θεμάτων Πολιτικής Προστασίας**

Συνδράμει τον Δήμαρχο στο Συντονιστικό Τοπικό Όργανο (ΣΤΟ) και δύναται να τον αντικαθιστά, κατόπιν σχετικής εξουσιοδότησης από τον Δήμαρχο, σε περίπτωση κωλύματος ή απουσίας του.

#### **4.2.3 Γραφείο Πολιτικής Προστασίας του Δήμου ΒΕΡΟΙΑΣ**

Συγκαλεί, κατόπιν εντολής του Δημάρχου, το Συντονιστικό Τοπικό Όργανο (ΣΤΟ) στη φάση συνήθους ετοιμότητας για την επίλυση ζητημάτων συνεργασίας μεταξύ των εμπλεκόμενων φορέων στην αντιμετώπιση εκτάκτων αναγκών από την εκδήλωση πλημμυρικών φαινομένων, όπως επίσης και ζητημάτων που αφορούν τη συνεργασία με τις εθελοντικές οργανώσεις Πολιτικής Προστασίας

Προχωρά στη διαμόρφωση του τελικού σχεδιασμού του Δήμου ΒΕΡΟΙΑΣ για πρόληψη και ετοιμότητα για την αντιμετώπιση κινδύνων που προέρχονται από την εκδήλωση πλημμυρικών φαινομένων, σύμφωνα με τις υποδείξεις του Δημάρχου ΒΕΡΟΙΑΣ και με βάση τα μέτρα, έργα και δράσεις που προτάθηκαν στο ανωτέρω Συντονιστικό Τοπικό Όργανο.

#### **4.2.4 Γραμματέας του Συντονιστικού Τοπικού Οργάνου του Δήμου ΒΕΡΟΙΑΣ<sup>5</sup>**

Διαβιβάζει τα πρακτικά του ΣΤΟ στο Γραφείο Πολιτικής Προστασίας του Δήμου ΒΕΡΟΙΑΣ, στους εκπροσωπούμενους στο ΣΤΟ φορείς, στη Δ/νση Πολιτικής Προστασίας της Περιφέρειας ΜΑΚΕΔΟΝΙΑΣ-ΘΡΑΚΗΣ και στη Δ/νση Πολιτικής Προστασίας της Αποκεντρωμένης Διοίκησης ΜΑΚΕΔΟΝΙΑΣ-ΘΡΑΚΗΣ, για την ενημέρωση του Περιφερειάρχη ΚΕΝΤΡΙΚΗΣ ΜΑΚΕΔΟΝΙΑΣ και του Συντονιστή Αποκεντρωμένης Διοίκησης, αντίστοιχα, στο πλαίσιο της αμοιβαίας συνεργασίας και διαλειτουργικότητας μεταξύ των φορέων Τοπικής Αυτοδιοίκησης.

### **4.3 Δράσεις αυξημένης ετοιμότητας του Δήμου ΒΕΡΟΙΑΣ για τις περιοχές που προβλέπεται από την ΕΜΥ η εκδήλωση έντονων καιρικών φαινομένων (ισχυρές βροχοπτώσεις – καταιγίδες)**

#### **4.3.1 Δήμαρχος ΒΕΡΟΙΑΣ**

Εντολή προς το Γραφείο Πολιτικής Προστασίας του Δήμου για τη σύγκληση του Συντονιστικού Τοπικού Οργάνου (ΣΤΟ), εφόσον κρίνει ότι είναι απαραίτητο

Συμμετοχή στο Συντονιστικό Όργανο Πολιτικής Προστασίας της Περιφερειακής Ενότητας ΗΜΑΘΙΑΣ (ΣΟΠΠ), εφόσον προσκληθεί

Εντολή για ετοιμότητα του προσωπικού και των μέσων του Δήμου ΒΕΡΟΙΑΣ για την άμεση αντιμετώπιση εκτάκτων αναγκών και την άμεση/βραχεία διαχείριση των συνεπειών από την εκδήλωση πλημμυρικών φαινομένων

Εντολή προς το Γραφείο Πολιτικής Προστασίας του Δήμου για ενημέρωση του κοινού σε τοπικό επίπεδο, βάσει των οδηγιών αυτοπροστασίας και των δελτίων τύπου που εκδίδονται από τη Γενική Γραμματεία Πολιτικής Προστασίας, για την λήψη μέτρων αυτοπροστασίας από τους πολίτες για την εκδήλωση έντονων καιρικών φαινομένων και πλημμυρών.

Εντολή προς το Γραφείο Πολιτικής Προστασίας του Δήμου για ενημέρωση σε τοπικό επίπεδο, των αγροτών, κτηνοτρόφων και μελισσοκόμων για την αναμενόμενη εκδήλωση έντονων καιρικών φαινομένων

Εντολή προς το Γραφείο Πολιτικής Προστασίας του Δήμου για έλεγχο της πορείας υλοποίησης των προπαρασκευαστικών δράσεων που προβλέπονται στο Σχέδιο Αντιμετώπισης Εκτάκτων Αναγκών και Άμεσης/Βραχείας Διαχείρισης Συνεπειών από την Εκδήλωση Πλημμυρικών Φαινομένων του Δήμου ΒΕΡΟΙΑΣ

#### **4.3.2 Αντιδήμαρχος θεμάτων Πολιτικής Προστασίας**

<sup>5</sup> Δεν έχει οριστεί μέχρι σήμερα.



## **ΣΧΕΔΙΟ ΑΝΤΙΜΕΤΩΠΙΣΗΣ ΠΛΗΜΜΥΡΙΚΩΝ ΦΑΙΝΟΜΕΝΩΝ ΔΗΜΟΥ ΒΕΡΟΙΑΣ**

Συνδράμει τον Δήμαρχο στο έργο του και παρακολουθεί την υλοποίηση των μέτρων αυξημένης ετοιμότητας του Δήμου ΒΕΡΟΙΑΣ, σε συνεργασία με το Γραφείο Πολιτικής Προστασίας του Δήμου και τις λοιπές αρμόδιες οργανικές μονάδες του Δήμου.

### **4.3.3 Γραφείο Πολιτικής Προστασίας του Δήμου ΒΕΡΟΙΑΣ**

Σύγκληση του Συντονιστικού Τοπικού Οργάνου (ΣΤΟ) κατόπιν εντολής του Δημάρχου

Επικαιροποίηση καταλόγου των άμεσα διαθέσιμων επιχειρησιακών μέσων που έχει ο Δήμος, καθώς και των μέσων που δύνανται να διατεθούν μέσω του μνημονίου συνεργασίας με ιδιωτικούς φορείς για την αντιμετώπιση εκτάκτων αναγκών και τη διαχείριση των συνεπειών λόγω πλημμυρικών φαινομένων και ενημέρωση του Δημάρχου

Ενημερώνει σε τοπικό επίπεδο, βάσει των οδηγιών αυτοπροστασίας και των δελτίων τύπου που εκδίδονται από τη Γενική Γραμματεία Πολιτικής Προστασίας, για την λήψη μέτρων αυτοπροστασίας από τους πολίτες για την εκδήλωση έντονων καιρικών φαινομένων και πλημμυρών.

Ενημερώνει σε τοπικό επίπεδο τους αγρότες, κτηνοτρόφους και μελισσοκόμους για την αναμενόμενη εκδήλωση έντονων καιρικών φαινομένων

## **4.4 Δράσεις του Δήμου ΒΕΡΟΙΑΣ στην αντιμετώπιση εκτάκτων αναγκών μετά την εκδήλωση πλημμυρικών φαινομένων**

### **4.4.1 Δήμαρχος ΒΕΡΟΙΑΣ**

Συντονισμός δράσεων και διάθεσης του απαραίτητου δυναμικού και μέσων, εντός των ορίων του Δήμου ΒΕΡΟΙΑΣ, για την αντιμετώπιση εκτάκτων αναγκών και τη διαχείριση συνεπειών λόγω πλημμυρικών φαινομένων, σύμφωνα με το άρθρο 13 του Ν. 3013/2002

Εντολή προς το Γραφείο Πολιτικής Προστασίας του Δήμου για άμεση κινητοποίηση των υπαλλήλων του Γραφείου Πολιτικής Προστασίας του Δήμου, για συλλογή περαιτέρω πληροφοριών σχετικά με τις επιπτώσεις από την εκδήλωση πλημμυρικών φαινομένων

Εντολή προς τη Δ/ση Τεχνικών Υπηρεσιών για άμεσο έλεγχο των υποδομών και τεχνικών έργων αρμοδιότητάς τους για τη διαπίστωση ζημιών που προκλήθηκαν από πλημμύρες ή άλλα επαγόμενα των πλημμυρών φαινόμενα (κατολισθήσεις, κλπ) και εκτίμηση του δυναμικού και των μέσων που απαιτούνται για την άμεση αποκατάσταση της λειτουργίας τους

Εντολή προς τη Δ/ση Τεχνικών Υπηρεσιών για διάθεση προσωπικού και μέσων που διαθέτουν (μηχανήματα έργων, κλπ.) για την αποκατάσταση βλαβών στο οδικό δίκτυο αρμοδιότητας του Δήμου, για τη διευκόλυνση της κίνησης των οχημάτων των σωστικών συνεργείων προς και από την πληγείσα περιοχή, τις νοσοκομειακές μονάδες, κλπ.

Συντονισμός της άμεσης υποστήριξης του έργου των λοιπών επιχειρησιακά εμπλεκόμενων φορέων (Π.Σ., ΕΛ.ΑΣ., κλπ) στο έργο διάσωσης και απεγκλωβισμού με μέσα που διαθέτει ο Δήμος ΒΕΡΟΙΑΣ

Εντολή για συνδρομή προσωπικού και μέσων του Δήμου ΒΕΡΟΙΑΣ σε όμορους Δήμους μετά από σχετική συνεννόηση με τους αρμόδιους Δημάρχους

Εντολή προς το Γραφείο Πολιτικής Προστασίας του Δήμου για υποβολή αιτήματος συνδρομής με υλικά και μέσα προς ενίσχυση του έργου του Δήμου στην αντιμετώπιση εκτάκτων αναγκών και τη διαχείριση των συνεπειών από την εκδήλωση πλημμυρικών φαινομένων, από όμορους Δήμους, την οικεία Περιφέρεια, Αποκεντρωμένη Διοίκηση ή το ΚΕΠΠ

Λήψη και εκτέλεση της απόφασης για την οργανωμένη προληπτική απομάκρυνση των πολιτών, για λόγους προστασίας της ζωής ή της υγείας τους από εξελισσόμενη ή από επικείμενη καταστροφή, στα πλαίσια εφαρμογής του άρθ. 18 του Ν 3613/2007 (ΦΕΚ 263 Α)

Εντολή προς το Γραφείο Πολιτικής Προστασίας του Δήμου για την ενεργοποίηση, εφόσον συντρέχουν λόγοι, των μνημονίων συνεργασίας με ιδιωτικούς φορείς για την εξασφάλιση επιπλέον πόρων στην αντιμετώπιση εκτάκτων αναγκών και τη διαχείριση των συνεπειών από την εκδήλωση πλημμυρικών φαινομένων

Εντολή του Δημάρχου προς το Γραφείο Πολιτικής Προστασίας του Δήμου για σύγκληση του ΣΤΟ, εφόσον κρίνεται αναγκαίο

## **ΣΧΕΔΙΟ ΑΝΤΙΜΕΤΩΠΙΣΗΣ ΠΛΗΜΜΥΡΙΚΩΝ ΦΑΙΝΟΜΕΝΩΝ ΔΗΜΟΥ ΒΕΡΟΙΑΣ**

Ενημέρωση του Περιφερειάρχη ΚΕΝΤΡΙΚΗΣ ΜΑΚΕΔΟΝΙΑΣ και του Γενικού Γραμματέα Αποκεντρωμένης Διοίκησης ΜΑΚΕΔΟΝΙΑΣ-ΘΡΑΚΗΣ για την τρέχουσα κατάσταση

Αίτημα στον Περιφερειάρχη ΚΕΝΤΡΙΚΗΣ ΜΑΚΕΔΟΝΙΑΣ για την κήρυξη της περιοχής που πλήττεται σε κατάσταση έκτακτης ανάγκης, εφόσον συντρέχουν λόγοι

Ενημέρωση της εταιρίας «Κτιριακές Υποδομές Α.Ε.», ώστε να διενεργήσουν έλεγχο των Σχολικών Μονάδων, εφόσον μετά τον άμεσο οπτικό έλεγχο των Σχολικών Μονάδων από τους υπαλλήλους του Δήμου, που διαθέτουν τα κατάλληλα επαγγελματικά προσόντα (Παράρτημα Β), προκύψει η σχετική ανάγκη

Έκδοση απόφασης διακοπής μαθημάτων, λόγω έκτακτων συνθηκών εντός των διοικητικών ορίων του Δήμου ΒΕΡΟΙΑΣ σε συνεργασία με την Περιφερειακή Διεύθυνση Πρωτοβάθμιας και Δευτεροβάθμιας Εκπαίδευσης και τον Περιφερειάρχη ΚΕΝΤΡΙΚΗΣ ΜΑΚΕΔΟΝΙΑΣ, αν κρίνεται απαραίτητο (αρθ. 94 παρ. 4.27 του Ν.3852/2010)

Άμεση επικοινωνία με τον Αντιπεριφερειάρχη της Π.Ε. ΗΜΑΘΙΑΣ, στις περιπτώσεις που ο Αντιπεριφερειάρχης συντονίζει και εποπτεύει τη διάθεση προσωπικού και μέσω των αρμόδιων υπηρεσιών της Περιφέρειας, οι οποίες λειτουργούν στα όρια της Περιφερειακής τους Ενότητας για την αντιμετώπιση εκτάκτων αναγκών και τη διαχείριση των συνεπειών από την εκδήλωση πλημμυρικών φαινομένων

Εντολή προς το Γραφείο Πολιτικής Προστασίας του Δήμου για παραμονή, μερική αποκλιμάκωση ή ολική αποκλιμάκωση των πόρων που έχουν διατεθεί

Εντολή προς το Γραφείο Πολιτικής Προστασίας του Δήμου για την ενεργοποίηση εθελοντικών οργανώσεων πολιτικής προστασίας που δραστηριοποιούνται στο Δήμο ΒΕΡΟΙΑΣ για υποστηρικτικές δράσεις στο έργο του

Ενημέρωση κοινού για δράσεις πολιτικής προστασίας που δρομολογούνται από το Δήμο ΒΕΡΟΙΑΣ για την αντιμετώπιση εκτάκτων αναγκών και την άμεση/βραχεία διαχείριση των συνεπειών από την εκδήλωση πλημμυρικών φαινομένων, καθώς και για τη λήψη μέτρων αυτοπροστασίας

Εντολή προς τον Γενικό Γραμματέα του Δήμου ΒΕΡΟΙΑΣ, για τη δρομολόγηση δράσεων που αφορούν τη δημιουργία και λειτουργία τηλεφωνικού κέντρου, σε συνεργασία με τις αρμόδιες εμπλεκόμενες υπηρεσίες του Δήμου. Το τηλεφωνικό Κέντρο θα καταγράφει προβλήματα που έχουν δημιουργηθεί από την εκδήλωση του πλημμυρικών φαινομένων (άρση εμποδίων πρόσβασης σε ιδιοκτησίες, κατολισθήσεις, διακοπή υδροδότησης κλπ) και θα τα προωθεί στις αρμόδιες υπηρεσίες του Δήμου. Επίσης το τηλεφωνικό κέντρο θα καταγράφει αιτήματα πολιτών για άμεση προσωρινή διαμονή καθώς και, εάν κριθεί απαραίτητο και κατόπιν συνεννόησης του Δημάρχου με τη Γενική Διεύθυνση Αποκατάστασης Επιπτώσεων Φυσικών Καταστροφών (Γ.Δ.Α.Ε.Φ.Κ.) της Γενικής Γραμματείας Υποδομών, θα καταγράφει στον πίνακα Α του Παραρτήματος Ι, τα αιτήματα των πολιτών που επιθυμούν έλεγχο κτιρίων από κλιμάκιο της Γ.Δ.Α.Ε.Φ.Κ.

### **4.4.2 Αντιδήμαρχος θεμάτων Πολιτικής Προστασίας**

Συνδράμει τον Δήμαρχο στο έργο του συντονισμού δράσεων και διάθεσης του απαραίτητου δυναμικού και μέσω των, εντός των ορίων του Δήμου, για την αντιμετώπιση εκτάκτων αναγκών και τη διαχείριση των συνεπειών από την εκδήλωση πλημμυρικών φαινομένων

Παρακολουθεί την υλοποίηση των δράσεων του Δήμου ΒΕΡΟΙΑΣ στην αντιμετώπιση κινδύνων λόγω πλημμυρικών φαινομένων, σε συνεργασία με το Γραφείο Πολιτικής Προστασίας του Δήμου και τις λοιπές αρμόδιες οργανικές μονάδες του Δήμου.

Συγκεντρώνει τα αιτήματα των οργανικών μονάδων του Δήμου, που αιτούνται την ενεργοποίηση μνημονίων συνεργασίας με ιδιωτικούς φορείς για την εξασφάλιση επιπλέον πόρων στην αντιμετώπιση εκτάκτων αναγκών, σύμφωνα με τα αναφερόμενα στο Παράρτημα Ε. Κατόπιν φροντίζει να μην εκτελούνται με απευθείας ανάθεση, εργασίες που αφορούν το ίδιο αντικείμενο, ώστε να μην θεωρείται ότι υπάρχει κατάτμηση έργου

### **4.4.3 Γραφείο Πολιτικής Προστασίας του Δήμου ΒΕΡΟΙΑΣ**

Άμεση ενημέρωση της Δ/σης Τεχνικών Υπηρεσιών και της Δ/σης Καθαριότητας, Περιβάλλοντος και Πρασίνου που εμπλέκονται σε αρχικό στάδιο, με στόχο την άμεση κινητοποίησή τους, μετά από σχετική εντολή Δημάρχου

Συνεχής επικοινωνία με τη Διεύθυνση Αστυνομίας Ημαθίας, το Αστυνομικό Τμήμα Βέροιας και την Π.Υ Βέροιας για τη συλλογή περαιτέρω πληροφοριών που συνδέονται με τις επιπτώσεις του πλημμυρικών φαινομένων

## **ΣΧΕΔΙΟ ΑΝΤΙΜΕΤΩΠΙΣΗΣ ΠΛΗΜΜΥΡΙΚΩΝ ΦΑΙΝΟΜΕΝΩΝ ΔΗΜΟΥ ΒΕΡΟΙΑΣ**

Επικοινωνία με το Παράρτημα του Ε.Κ.Α.Β. και λοιπές Υγειονομικές Μονάδες (Κέντρα Υγείας, Ιδιωτικά Νοσοκομεία κ.λ.π.), για συλλογή πληροφοριών σχετικά με τραυματισμένους πολίτες από την εκδήλωση πλημμυρικών φαινομένων

Άμεση επικοινωνία με το Τμήμα Πολιτικής Προστασίας της Περιφερειακής Ενότητας ΗΜΑΘΙΑΣ, τη Δ/νση Πολιτικής Προστασίας της Περιφέρειας ΜΑΚΕΔΟΝΙΑΣ-ΘΡΑΚΗΣ, και τη Δ/νση Πολιτικής Προστασίας της Αποκεντρωμένης Διοίκησης ΜΑΚΕΔΟΝΙΑΣ-ΘΡΑΚΗΣ, για λόγους αμοιβαίας ενημέρωσης και συντονισμού στη διαχείριση πόρων

Ενεργοποίηση του μνημονίου ενεργειών για περιπτώσεις εκτάκτων αναγκών που προέρχονται από την εκδήλωση πλημμυρικών φαινομένων

Ενεργοποίηση μνημονίου συνεργασίας με ιδιωτικούς φορείς, μετά από σχετική εντολή του Δημάρχου, για την εξασφάλιση επιπλέον πόρων για την ενίσχυση του έργου του Δήμου

Συλλογή πληροφοριών σχετικά με την εξέλιξη των επιχειρήσεων απεγκλωβισμού και διάσωσης από την αρμόδια Πυροσβεστική Αρχή και ενημέρωση του Δημάρχου

Υποβολή αιτήματος, μετά από σχετική εντολή Δημάρχου, για συνδρομή με υλικά και μέσα προς ενίσχυση του έργου του Δήμου στην αντιμετώπιση εκτάκτων αναγκών και διαχείριση των συνεπειών λόγω πλημμυρικών φαινομένων, από όμορους Δήμους, την οικεία Περιφέρεια και Αποκεντρωμένη Διοίκηση

Τήρηση κατάστασης με τα διατιθέμενα μέσα και προσωπικό που με εντολή Δημάρχου έχουν εμπλακεί για την αντιμετώπιση εκτάκτων αναγκών και τη διαχείριση των συνεπειών από την εκδήλωση πλημμυρικών φαινομένων

Ενεργοποίηση, εφόσον επιβάλλεται από την υφιστάμενη κατάσταση, του μνημονίου ενεργειών για την οργανωμένη προληπτική απομάκρυνση πολιτών, μετά από σχετική εντολή του Δημάρχου

Μέριμνα για τη σύγκληση του Συντονιστικού Τοπικού Οργάνου (ΣΤΟ) κατόπιν εντολής του Δημάρχου και σύμφωνα με τα οριζόμενα στο αρθ. 13, Ν.3013/2002

Ενημέρωση του ΚΕΠΠ σχετικά με την εξέλιξη των δράσεων του Δήμου για την αντιμετώπιση εκτάκτων αναγκών και τη διαχείριση των συνεπειών

Ενημέρωση για την παραμονή, μερική αποκλιμάκωση ή ολική αποκλιμάκωση των πόρων που έχουν διατεθεί με εντολή του Δημάρχου

Ενεργοποίηση μετά από σχετική εντολή του Δημάρχου εθελοντικών οργανώσεων πολιτικής προστασίας, που δραστηριοποιούνται στο Δήμο για υποστηρικτικές δράσεις στο έργο του Δήμου ΒΕΡΟΙΑΣ

Ενημέρωση κοινού για δράσεις πολιτικής προστασίας που δρομολογούνται από το Δήμο ΒΕΡΟΙΑΣ για την αντιμετώπιση εκτάκτων αναγκών και την άμεση/βραχεία διαχείριση των συνεπειών, καθώς και για τη λήψη μέτρων αυτοπροστασίας.

### **4.4.4 Διεύθυνση Τεχνικών Υπηρεσιών του Δήμου ΒΕΡΟΙΑΣ**

Διενεργεί άμεσα οπτικό έλεγχο στα κτίρια του Δήμου που στεγάζονται οι οργανικές μονάδες που εμπλέκονται στην εφαρμογή του παρόντος σχεδίου, για τη διαπίστωση ζημιών

Μεριμνά για την άρση εμποδίων στο οδικό δίκτυο αρμοδιότητάς του, για τη διευκόλυνση της κίνησης των οχημάτων των σωστικών συνεργείων προς και από την πληγείσα περιοχή, τις νοσοκομειακές μονάδες, κλπ

Συγκροτεί συνεργεία από υπαλλήλους που διαθέτουν τα κατάλληλα επαγγελματικά προσόντα (Παράρτημα Β), προκειμένου να μεταβούν και να προβούν σε άμεσο οπτικό έλεγχο των σχολικών μονάδων και ενημερώνει τον Δήμαρχο. Αν υπάρχουν εμφανείς βλάβες, ο Δήμαρχος ενημερώνει την Κτιριακές Υποδομές Α.Ε., προκειμένου να διαπιστωθεί η καταλληλότητα για χρήση των Σχολικών Μονάδων

Συγκροτεί συνεργεία από υπαλλήλους της, προκειμένου να μεταβούν άμεσα στην πληγείσα περιοχή και να προβούν σε οπτικό έλεγχο υποδομών και τεχνικών έργων αρμοδιότητάς τους για τη διαπίστωση ζημιών που προκλήθηκαν από πλημμύρες ή άλλα επαγόμενα των πλημμυρών φαινόμενα (κατολισθήσεις, κλπ) και εκτίμηση του δυναμικού και των μέσων που απαιτούνται για την άμεση αποκατάσταση της λειτουργίας τους

Υποστηρίζει το έργο της Γενικής Δ/σης Αποκατάστασης Επιπτώσεων Φυσικών Καταστροφών (ΓΔΑΕΦΚ) της Γενικής Γραμματείας Υποδομών στον έλεγχο κτιρίων

### **4.4.5 Διεύθυνση Οικονομικών Υπηρεσιών του Δήμου ΒΕΡΟΙΑΣ**

## **ΣΧΕΔΙΟ ΑΝΤΙΜΕΤΩΠΙΣΗΣ ΠΛΗΜΜΥΡΙΚΩΝ ΦΑΙΝΟΜΕΝΩΝ ΔΗΜΟΥ ΒΕΡΟΙΑΣ**

Μεριμνά για την εξασφάλιση των οικονομικών πόρων για την υλοποίηση των δράσεων που προβλέπονται στον αντίστοιχο σχεδιασμό των εμπλεκόμενων υπηρεσιακών μονάδων του Δήμου, σύμφωνα με το παρόν σχέδιο (συντήρηση και λειτουργία μηχανημάτων και εξοπλισμού, μίσθωση μηχανημάτων, πρόσληψη εποχιακού προσωπικού, προμήθεια υλικών κλπ.) και τις πρόσθετες ανάγκες που έχουν προκύψει.

### **4.4.6 Διεύθυνση Διοικητικών Υπηρεσιών του Δήμου ΒΕΡΟΙΑΣ**

Μεριμνά για την έκδοση όλων των διοικητικών πράξεων που απαιτούνται για τη λειτουργία των εμπλεκόμενων επιχειρησιακών μονάδων του Δήμου.

### **4.4.7 Υπηρεσία Πρόνοιας του Δήμου ΒΕΡΟΙΑΣ**

Συλλέγει πληροφορίες, σε συνεργασία με τα συνεργεία της ΔΑΕΦΚ και των υπαλλήλων της Δ/σης Τεχνικών Υπηρεσιών, για τον αριθμό των πολιτών που θα χρειαστούν άμεση στέγαση, και ενημερώνει τον Δήμαρχο.

### **4.4.8 Τηλεφωνικό Κέντρο Δήμου ΒΕΡΟΙΑΣ**

Καταγράφει προβλήματα που έχουν δημιουργηθεί από την εκδήλωση πλημμυρικών φαινομένων (άρση εμποδίων πρόσβασης σε ιδιοκτησίες, κατολισθήσεις, διακοπή υδροδότησης κλπ) και τα προωθεί στις αρμόδιες υπηρεσίες του Δήμου ΒΕΡΟΙΑΣ

Καταγράφει αιτήματα πολιτών που θα χρειαστούν άμεση προσωρινή διαμονή και ενημερώνει τον Δήμαρχο και την Υπηρεσία Πρόνοιας του Δήμου ΒΕΡΟΙΑΣ

Κατόπιν εντολής Δημάρχου καταγράφει σε πίνακα (Πίνακας Α, Παράρτημα ΙΑ) σύμφωνα με τα οριζόμενα στην παρ.3.4 του παρόντος, τα αιτήματα των πολιτών που επιθυμούν τον έλεγχο των κτιρίων τους και εν συνεχεία τον διαβιβάζει στη Γενική Διεύθυνση Αποκατάστασης Επιπτώσεων Φυσικών Καταστροφών (Γ.Δ.Α.Ε.Φ.Κ.), ώστε κλιμάκια της Γενικής Διεύθυνσης να διενεργήσουν ελέγχους.

### **4.4.9 Δημοτική Επιχείρηση Ύδρευσης και Αποχέτευσης (Δ.Ε.Υ.Α.) του Δήμου ΒΕΡΟΙΑΣ**

Ελέγχει την παροχή πόσιμου νερού (υδραγωγείο, δίκτυο διανομής, κλπ) και λαμβάνει μέτρα για τη διασφάλιση της ποιότητας του πόσιμου νερού.

### **4.4.10 Πρόεδροι Τοπικών Κοινοτήτων Δήμου ΒΕΡΟΙΑΣ**

Ενημερώνουν τον Δήμαρχο για την επικρατούσα κατάσταση στην περιοχή αρμοδιότητάς τους (κατολισθήσεις, καταρρεύσεις κτιρίων, εγκλωβισμοί κλπ)

Επικουρούν το έργο του Δημάρχου στην περίπτωση που αποφασιστεί το μέτρο της οργανωμένης απομάκρυνσης πολιτών

Συμμετέχουν στο Σ.Τ.Ο., εάν κληθούν.

## **4.5 Δράσεις του Δήμου ΒΕΡΟΙΑΣ στην άμεση/βραχεία διαχείριση των συνεπειών**

### **4.5.1 Δήμαρχος ΒΕΡΟΙΑΣ**

Εκτίμηση του αριθμού των πολιτών στην περιοχή ευθύνης τους, για τους οποίους θα πρέπει να εξασφαλιστούν άμεσα καταλύματα, με βάση τις πληροφορίες σχετικά με τον αριθμό των κατοικιών που έχουν καταρρεύσει ή υποστεί σοβαρές ζημιές στην περιοχή ευθύνης τους, και ενημέρωση του Περιφερειάρχη ΚΕΝΤΡΙΚΗΣ ΜΑΚΕΔΟΝΙΑΣ και του Γενικού Γραμματέα Αποκεντρωμένης Διοίκησης ΜΑΚΕΔΟΝΙΑΣ-ΘΡΑΚΗΣ για τον εν λόγω εκτιμώμενο αριθμό

Εντολή προς το Γραφείο Πολιτικής Προστασίας του Δήμου για τη γνωστοποίηση μέσω ανακοινώσεων ή δελτίων τύπου στα τοπικά μέσα ενημέρωσης και μέσα κοινωνικής δικτύωσης, για τη λειτουργία τηλεφωνικής γραμμής στην οποία μπορούν να απευθύνονται οι πολίτες που οι ιδιοκτησίες τους έχουν πληγεί και χρειάζονται άμεσα προσωρινή διαμονή

Εντολή προς το Γραφείο Πολιτικής Προστασίας του Δήμου για την ενεργοποίηση, εφόσον συντρέχουν λόγοι, των μνημονίων συνεργασίας με ιδιωτικούς φορείς για την εξασφάλιση επιπλέον πόρων για την άμεση/βραχεία διαχείριση συνεπειών λόγω πλημμυρικών φαινομένων

Εντολή προς το Γραφείο Πολιτικής Προστασίας του Δήμου για την επιστροφή των πολιτών που απομακρύνθηκαν προληπτικά από την πληγείσα περιοχή όπου διαβιούν, εφόσον χρειάζονται μεταφορά

## **ΣΧΕΔΙΟ ΑΝΤΙΜΕΤΩΠΙΣΗΣ ΠΛΗΜΜΥΡΙΚΩΝ ΦΑΙΝΟΜΕΝΩΝ ΔΗΜΟΥ ΒΕΡΟΙΑΣ**

Εντολή στις Τεχνικές Υπηρεσίες, στη Δ/ση Καθαριότητας, Περιβάλλοντος και Πρασίνου καθώς και στην ΔΕΥΑ του Δήμου για άμεση αποκατάσταση της λειτουργίας υποδομών αρμοδιότητάς τους (δίκτυα ύδρευσης, οδικό δίκτυο, κλπ), η λειτουργία των οποίων παρουσιάζει δυσχέρειες ή διακόπηκε λόγω πλημμυρικών φαινομένων

Εντολή στις Τεχνικές Υπηρεσίες του Δήμου για τον έλεγχο υποδομών και τεχνικών έργων αρμοδιότητάς τους, τα οποία βρίσκονται εντός της πληγείσας περιοχής, για τη διαπίστωση ζημιών

Εντολή στις Τεχνικές Υπηρεσίες του Δήμου για τον έλεγχο καλής λειτουργίας των αντιπλημμυρικών έργων αρμοδιότητας συντήρησης του Δήμου

Εντολή στην Υπηρεσία Πρόνοιας του Δήμου για την καταγραφή και εκτίμηση ζημιών σε κατοικίες, από τις επιτροπές που έχουν συγκροτηθεί για το σκοπό αυτό, προκειμένου να χορηγηθούν οι προβλεπόμενες οικονομικές ενισχύσεις για την κάλυψη των πρώτων αναγκών των πληγέντων, για επισκευές κύριας οικίας ή αντικατάσταση οικοσκευής

Συντονισμός δράσεων και διάθεσης του απαραίτητου δυναμικού και μέσων, εντός των ορίων του Δήμου ΒΕΡΟΙΑΣ, για την άμεση/βραχεία διαχείριση συνεπειών λόγω πλημμυρικών φαινομένων, σύμφωνα με το άρθρο 13 του Ν. 3013/2002

Εντολή προς το Γραφείο Πολιτικής Προστασίας του Δήμου για παραμονή, μερική αποκλιμάκωση ή ολική αποκλιμάκωση των πόρων που έχουν διατεθεί για την αντιμετώπιση εκτάκτων αναγκών και τη διαχείριση των συνεπειών λόγω πλημμυρικών φαινομένων

Εντολή προς το Γραφείο Πολιτικής Προστασίας του Δήμου για υποβολή αιτήματος προς τον Γενικό Γραμματέα Πολιτικής Προστασίας για την ενεργοποίηση του Μνημονίου Συνεργασίας μεταξύ της Ελληνικής Αρχής Γεωλογικών και Μεταλλευτικών Ερευνών (Ε.Α.Γ.Μ.Ε.) και της ΓΓΠΠ, σε περιπτώσεις συντελεσθέντος ή εν εξελίξει καταστροφικού φαινομένου γεωλογικής αιτιολογίας (κατολισθήσεις, εδαφικές υποχωρήσεις, καθιζήσεις), σύμφωνα με τα 4927/5-07-2016 και 6044/25-08-2016 έγγραφα της Δ/σης Σχεδιασμού & Αντιμετώπισης Εκτάκτων Αναγκών της ΓΓΠΠ.

### **4.5.2 Αντιδήμαρχος θεμάτων Πολιτικής Προστασίας**

Συνδράμει τον Δήμαρχο στο έργο του συντονισμού δράσεων και διάθεσης του απαραίτητου δυναμικού και μέσων, εντός των ορίων του Δήμου, για την άμεση/βραχεία διαχείριση συνεπειών από την εκδήλωση πλημμυρικών φαινομένων

Παρακολουθεί την υλοποίηση των δράσεων του Δήμου ΒΕΡΟΙΑΣ για την άμεση/βραχεία διαχείριση συνεπειών λόγω πλημμυρικών φαινομένων, σε συνεργασία με το Γραφείο Πολιτικής Προστασίας του Δήμου και τις λοιπές αρμόδιες οργανικές μονάδες του Δήμου.

### **4.5.3 Γραφείο Πολιτικής Προστασίας του Δήμου ΒΕΡΟΙΑΣ**

Συλλέγει πληροφορίες και ενημερώνει το Δήμαρχο για το συνολικό αριθμό των πολιτών, οι κατοικίες των οποίων έχουν πλημμυρίσει ή υποστεί σοβαρές ζημιές

Βρίσκει καταλύματα για τους πολίτες του Δήμου, οι κατοικίες των οποίων έχουν πλημμυρίσει ή υποστεί σοβαρές ζημιές, σε συνεργασία με τη Δ/ση Πολιτικής Προστασίας της Περιφέρειας ΚΕΝΤΡΙΚΗΣ ΜΑΚΕΔΟΝΙΑΣ.

Δρομολογεί δράσεις, με εντολή του Δημάρχου και σε συνεργασία με την οικεία Περιφέρεια, σχετικές με την οργάνωση χώρων για την υποδοχή και διαβίωση των πληγέντων μετά από την εκδήλωση πλημμυρικών φαινομένων (χώροι καταυλισμών), εφόσον τούτο αποφασιστεί από τον Δήμαρχο λόγω των πλεονεκτημάτων που μπορεί να διαθέτει ο Δήμος για την υλοποίηση της δράσης αυτής (παράγραφος 6.8.1 του παρόντος)

Διενεργεί έλεγχο λειτουργίας των βασικών δικτύων υποδομής και προετοιμασίας των προκαθορισμένων χώρων για την υποδοχή και διαβίωση των πληγέντων

Κινητοποιεί με εντολή του Δημάρχου, τις Τεχνικές Υπηρεσίες, τη Δ/ση Καθαριότητας, Περιβάλλοντος και Πρασίνου καθώς και τη ΔΕΥΑ του Δήμου για άμεσο έλεγχο και αποκατάσταση της λειτουργίας υποδομών αρμοδιότητάς τους (δίκτυα ύδρευσης, οδικό δίκτυο, αντιπλημμυρικά έργα κλπ), η λειτουργία των οποίων παρουσιάζει δυσχέρειες ή διακόπηκε λόγω πλημμυρικών φαινομένων

## **ΣΧΕΔΙΟ ΑΝΤΙΜΕΤΩΠΙΣΗΣ ΠΛΗΜΜΥΡΙΚΩΝ ΦΑΙΝΟΜΕΝΩΝ ΔΗΜΟΥ ΒΕΡΟΙΑΣ**

Ενημερώνει τον Δήμαρχο για την παραμονή, μερική αποκλιμάκωση ή ολική αποκλιμάκωση των πόρων που έχουν διατεθεί με εντολή του Δημάρχου για την αντιμετώπιση εκτάκτων αναγκών και τη διαχείριση συνεπειών λόγω πλημμυρικών φαινομένων

Ενεργοποιεί εθελοντικές οργανώσεις πολιτικής προστασίας, που δραστηριοποιούνται στο Δήμο ΒΕΡΟΙΑΣ, για υποστηρικτικές δράσεις στο έργο του στην άμεση/βραχεία διαχείριση συνεπειών λόγω πλημμυρικών φαινομένων

Ενεργοποιεί μνημόνιο συνεργασίας με ιδιωτικούς φορείς, μετά από σχετική εντολή του Δημάρχου, για την εξασφάλιση επιπλέον πόρων για την άμεση/βραχεία διαχείριση συνεπειών λόγω πλημμυρικών φαινομένων<sup>6</sup>

Υποβάλλει, κατόπιν εντολής του Δημάρχου, αίτημα προς τον Γενικό Γραμματέα Πολιτικής Προστασίας για την ενεργοποίηση του Μνημονίου Συνεργασίας μεταξύ της Ελληνικής Αρχής Γεωλογικών και Μεταλλευτικών Ερευνών (Ε.Α.Γ.Μ.Ε.) και της ΓΓΠΠ, σε περιπτώσεις συντελεσθέντος ή εν εξελίξει καταστροφικού φαινομένου γεωλογικής αιτιολογίας (κατολισθήσεις, εδαφικές υποχωρήσεις, καθιζήσεις)

Ενημερώνει το ΚΕΠΠ σχετικά με την εξέλιξη των δράσεων αποκατάστασης και διαχείρισης των συνεπειών από την εκδήλωση πλημμυρικών φαινομένων.

### **4.5.4 Τεχνικές Υπηρεσίες του Δήμου ΒΕΡΟΙΑΣ**

Αποστέλλουν συνεργεία για άμεσο έλεγχο και αποκατάσταση της λειτουργίας υποδομών αρμοδιότητάς τους (οδικό δίκτυο, τεχνικά έργα, κλπ)

Προβαίνουν σε επεμβάσεις για την άρση των επικινδυνότητων, την κατεδάφιση των επικινδύνως ετοιμόρροπων κτιρίων και την απομάκρυνση των ερειπίων.

### **4.5.5 Διεύθυνση Διοικητικών Υπηρεσιών του Δήμου ΒΕΡΟΙΑΣ**

Μεριμνά για την έκδοση όλων των διοικητικών πράξεων που απαιτούνται για τη λειτουργία των εμπλεκόμενων επιχειρησιακών μονάδων του Δήμου.

### **4.5.6 Διεύθυνση Οικονομικών Υπηρεσιών του Δήμου ΒΕΡΟΙΑΣ**

Διενεργεί με εντολή του Δημάρχου τις διαδικασίες μίσθωσης καταλυμάτων για την προσωρινή στέγαση πολιτών (σύμφωνα με τις διαδικασίες που περιγράφονται στο Παράρτημα Ε)

Μεριμνά για την εξασφάλιση των οικονομικών πόρων για την υλοποίηση των δράσεων που προβλέπονται στον αντίστοιχο σχεδιασμό των εμπλεκόμενων υπηρεσιακών μονάδων του Δήμου, σύμφωνα με το παρόν σχέδιο (συντήρηση και λειτουργία μηχανημάτων και εξοπλισμού, μίσθωση μηχανημάτων, πρόσληψη εποχιακού προσωπικού, προμήθεια υλικών κλπ.) και την κάλυψη των πρόσθετων αναγκών που έχουν προκύψει.

### **4.5.7 Υπηρεσία Πρόνοιας του Δήμου ΒΕΡΟΙΑΣ**

Αποστολή επιτροπών για την καταγραφή και εκτίμηση ζημιών σε κατοικίες, οι οποίες προκλήθηκαν από τον πλημμυρικά φαινόμενα, προκειμένου να χορηγηθούν οι προβλεπόμενες οικονομικές ενισχύσεις για την κάλυψη των πρώτων αναγκών των πληγέντων, για επισκευές κύριας οικίας ή αντικατάσταση οικοσκευής

Αποστολή αιτήματος στη Διεύθυνση Οικονομικής και Αναπτυξιακής Πολιτικής / Τμήμα Επιχορηγήσεων Τ.Α. του Υπουργείου Εσωτερικών για χορήγηση οικονομικής ενίσχυσης σε όσους περιήλθαν σε κατάσταση ανάγκης συνεπεία πλημμυρικών φαινομένων.

### **4.5.8 Τηλεφωνικό Κέντρο Δήμου ΒΕΡΟΙΑΣ**

Καταγράφει και γνωστοποιεί στις αρμόδιες υπηρεσίες του Δήμου αιτήματα πολιτών για ζημιές που έχει υποστεί η οικοσκευή τους από την εκδήλωση πλημμυρικών φαινομένων

Παρέχει πληροφορίες σχετικές με τις διαδικασίες, τα δικαιολογητικά κλπ. που χρειάζονται ώστε να λάβουν οι πολίτες οικονομική ενίσχυση (προνοιακό επίδομα).

### **4.5.9 ΔΕΥΑ του Δήμου ΒΕΡΟΙΑΣ**

<sup>6</sup> Το Γραφείο Πολιτικής Προστασίας εκπόνησε Τεχνική Έκθεση για παροχή εργασιών αντιμετώπισης εκτάκτων αναγκών, για την διαδικασία κατάρτισης Μητρώου ιδιοκτητών μηχανημάτων έργου – οχημάτων και καθορισμού των όρων ένταξης στο παραπάνω Μητρώο, η οποία εγκρίθηκε με την 105/2020 Απόφαση της Ο.Ε.. Επίσης ζήτησε ήδη από τον Μάιο του 2020, από τα προϊστάμενα κλιμάκια την αναμόρφωση του Π/σμου για την ενεργοποίηση του Μητρώου, χωρίς μέχρι σήμερα να υπάρξει σχετική πρόβλεψη.

#### **ΣΧΕΔΙΟ ΑΝΤΙΜΕΤΩΠΙΣΗΣ ΠΛΗΜΜΥΡΙΚΩΝ ΦΑΙΝΟΜΕΝΩΝ ΔΗΜΟΥ ΒΕΡΟΙΑΣ**

Αποστολή συνεργείων για άμεσο έλεγχο και αποκατάσταση της λειτουργίας τυχόν βλαβών στο δίκτυο ύδρευσης και αποχέτευσης.

#### **4.5.10 Πρόεδροι Τοπικών Κοινοτήτων Δήμου ΒΕΡΟΙΑΣ**

Λαμβάνουν μέτρα για την άμεση αποκατάσταση των ζημιών επείγοντος χαρακτήρα στα δίκτυα ύδρευσης και αποχέτευσης και σε εξαιρετικές περιπτώσεις αναθέτουν την εκτέλεση των εργασιών αποκατάστασης ζημιών μικρής κλίμακας, εάν από την καθυστέρηση αποκατάστασης δημιουργείται άμεσος κίνδυνος για την επαρκή υδροδότηση της τοπικής κοινότητας, ενημερώνοντας εγγράφως για το λόγο αυτόν τον αρμόδιο Αντιδήμαρχο ή τον Πρόεδρο της ΔΕΥΑ

Ενημερώνουν τον Δήμαρχο για πρόσθετες ανάγκες που έχουν προκύψει σε τοπικό επίπεδο.

**ΜΕΡΟΣ 5. ΕΠΙΚΟΙΝΩΝΙΕΣ ΚΑΙ ΡΟΗ ΠΛΗΡΟΦΟΡΙΩΝ**

**5.1 Μέσα επικοινωνίας**

Στον Δήμο ΒΕΡΟΙΑΣ χρησιμοποιούνται τα ακόλουθα μέσα επικοινωνίας

Α) Σταθερά τηλέφωνα του Δήμου. Στο Παράρτημα Β αναφέρονται αναλυτικά τα σταθερά τηλέφωνα των υπευθύνων για δράσεις πολιτικής προστασίας

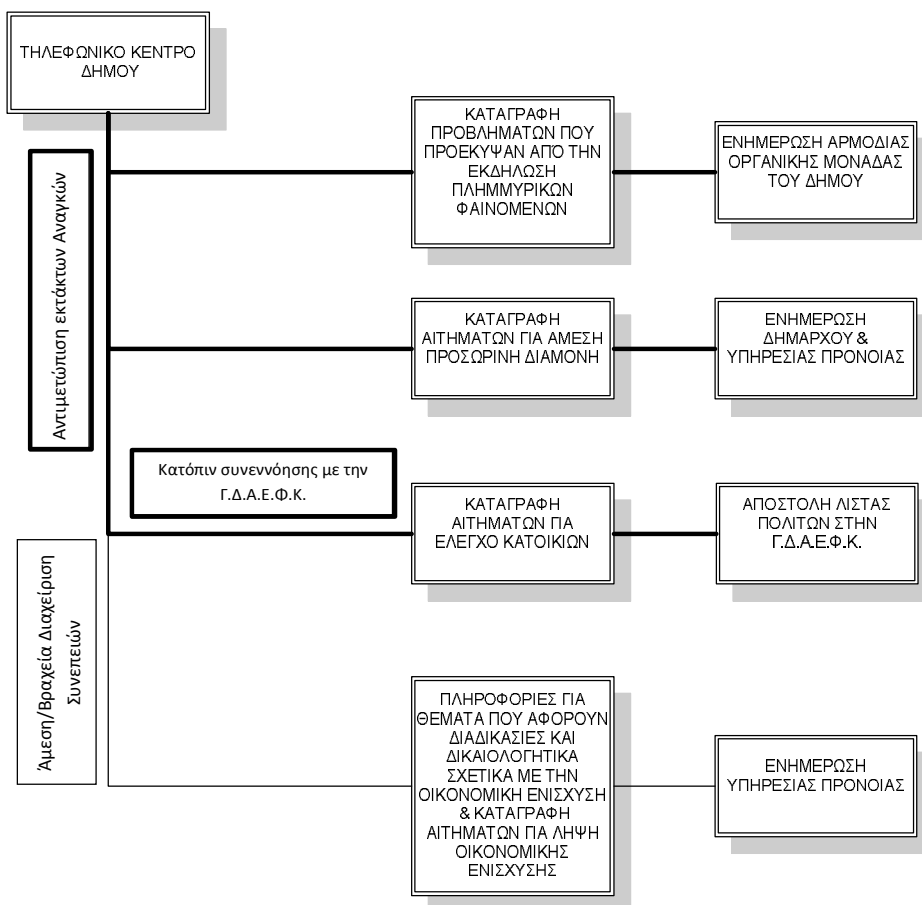
Β) Κινητά τηλέφωνα των υπευθύνων για δράσεις πολιτικής προστασίας. Στο Παράρτημα Β αναφέρονται αναλυτικά τα κινητά τηλέφωνα των υπευθύνων για δράσεις πολιτικής προστασίας

Γ) 3 ασύρματες συσκευές τύπου ΒΑΟΦΕΝΓ UV – 5R, οι οποίες έχουν δοθεί σε υπαλλήλους του Γραφείου Προστασίας Δασών για την μεταξύ τους επικοινωνία κατά την εκτέλεση δασικών εργασιών και για την αντιμετώπιση δασικών πυρκαγιών.

Δ) Στο Δήμο ΒΕΡΟΙΑΣ δραστηριοποιείται η Ένωση Ραδιοερασιτεχνών Βέροιας - Αλεξάνδρειας –Νάουσας «Ε.Ρ.Β.Α.Ν.», η οποία δύναται, κατόπιν ενεργοποίησής της από το Γραφείο Πολιτικής Προστασίας, να συνδράμει στις επικοινωνίες του Δήμου με άλλους φορείς και υπηρεσίες σε τοπικό επίπεδο.

Ε) Στο Δήμο ΒΕΡΟΙΑΣ θα λειτουργήσει τηλεφωνικό κέντρο για επικοινωνία με το κοινό για θέματα που αφορούν α) καταγραφή προβλημάτων από την εκδήλωση πλημμυρικών φαινομένων στη επικράτεια του Δήμου β) καταγραφή αιτημάτων για άμεση προσωρινή διαμονή πολιτών, γ) καταγραφή αιτημάτων για έλεγχο κατοικιών και αποστολή λίστας στην Γ.Δ.Α.Ε.Φ.Κ. και δ) πληροφορίες σχετικές με τις διαδικασίες, τα δικαιολογητικά κλπ, που χρειάζονται ώστε να λάβουν οικονομική ενίσχυση οι πολίτες (Σχεδιάγραμμα 1).

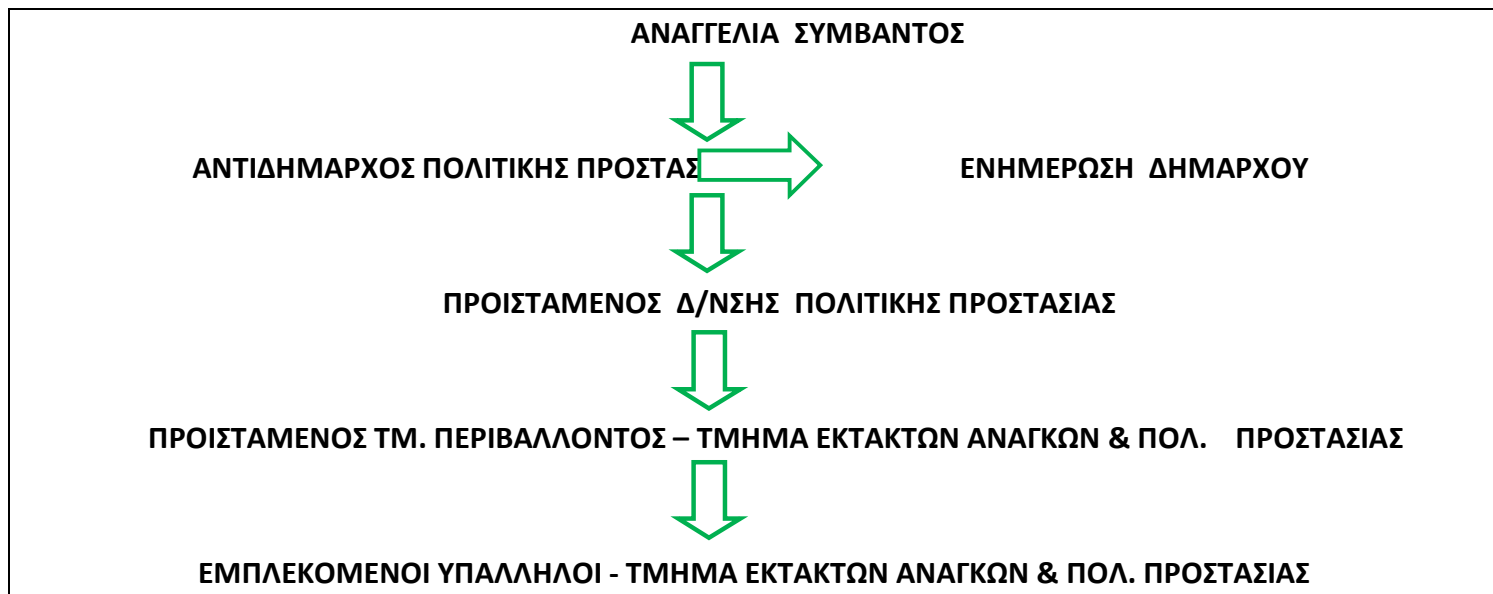
Τηλέφωνα επικοινωνίας: 23313 50595 & 23313 54615





**Σχεδιάγραμμα 1** . Λειτουργία Τηλεφωνικού Κέντρου κατά την Αντιμετώπιση Εκτάκτων Αναγκών και την Άμεση/Βραχεία Διαχείριση Συνεπειών από την εκδήλωση πλημμυρικών φαινομένων

## 5.2 Ροή πληροφοριών



## ΜΕΡΟΣ 6. ΣΥΣΤΗΜΑ ΚΙΝΗΤΟΠΟΙΗΣΗΣ ΠΟΛΙΤΙΚΗΣ ΠΡΟΣΤΑΣΙΑΣ - ΣΥΝΤΟΝΙΣΤΙΚΕΣ ΟΔΗΓΙΕΣ ΥΛΟΠΟΙΗΣΗΣ ΔΡΑΣΕΩΝ ΠΟΛΙΤΙΚΗΣ ΠΡΟΣΤΑΣΙΑΣ

Μετά την εκδήλωση ενός πλημμυρικού φαινομένου οι φορείς πολιτικής προστασίας, στο πλαίσιο των αρμοδιοτήτων τους, κινητοποιούνται άμεσα και δρομολογούν σειρά δράσεων για την αντιμετώπιση εκτάκτων αναγκών και την άμεση/βραχεία διαχείριση των συνεπειών. Προϋπόθεση για την αποτελεσματική απόκριση των φορέων πολιτικής προστασίας της χώρας είναι η συνέργεια, η συνεργασία και η διαλειτουργικότητα σε όλα τα επίπεδα Διοίκησης.

Στο παρόν μέρος αναφέρονται συντονιστικές οδηγίες για τη απόκριση όλων των εμπλεκόμενων φορέων για την από κοινού αντιμετώπιση εκτάκτων αναγκών και την άμεση/βραχεία διαχείριση συνεπειών και την εξασφάλιση ενιαίας και συγχρονισμένης δράσης.

### 6.1 Αυξημένη ετοιμότητα για την αντιμετώπιση κίνδυνων από την εκδήλωση πλημμυρικών φαινομένων

Η αυξημένη ετοιμότητα των φορέων για την αντιμετώπιση εκτάκτων αναγκών λόγω πλημμυρικών φαινομένων θα πρέπει να βασίζεται στις καθημερινές προγνώσεις των καιρικών φαινομένων.

Στις περιπτώσεις που η ΕΜΥ εκδώσει Έκτακτα Δελτία Επιδείνωσης Καιρού (ΕΔΕΚ) και Έκτακτα Δελτία Πρόγνωσης Επικίνδυνων Καιρικών Φαινομένων (ΕΔΠΕΚΦ), αυτά διαβιβάζονται από το ΚΕΠΠ/ΕΣΚΕ<sup>7</sup> με ιδιαίτερο προειδοποιητικό σήμα προς όλους τους εμπλεκόμενους φορείς, προκειμένου να τεθούν οι φορείς σε κατάσταση ετοιμότητας πολιτικής προστασίας σε εφαρμογή του άρθρ. 2 παρ.4α του Ν. 3013/2002 για την αντιμετώπιση εκτάκτων αναγκών λόγω πρόβλεψης επικίνδυνων καιρικών φαινομένων, όπως οι έντονες βροχοπτώσεις, καταιγίδες, κλπ..

Αν και η ένταση, η διάρκεια και η χωρική κατανομή των βροχοπτώσεων αποτελεί σημαντική αιτία πρόκλησης πλημμυρικών φαινομένων, η εμφάνιση ενός πλημμυρικού φαινομένου εξαρτάται και από ένα πλήθος άλλων παραγόντων οι οποίοι μπορούν να δράσουν είτε αποτρεπτικά, είτε ενισχυτικά. Τέτοιοι παράγοντες που μπορούν να καθορίσουν την εμφάνιση ή όχι ενός πλημμυρικού φαινομένου είναι:

- η ικανότητα του υδρογραφικού δικτύου να παροχετεύσει αποτελεσματικά την επιφανειακή απορροή
- η γεωλογία, το μέγεθος και η γεωμορφολογία της λεκάνης απορροής
- ο κορεσμός του επιφανειακού εδάφους από προηγηθείσες βροχοπτώσεις
- η φυτοκάλυψη του εδάφους
- οι χρήσεις γης, κλπ.

Θεσμικά, ο επίσημος φορέας πρόγνωσης καιρικών φαινομένων, όπως έντονων βροχοπτώσεων, ισχυρών καταιγίδων κτλ., είναι η Εθνική Μετεωρολογική Υπηρεσία (Ε.Μ.Υ.) (ΠΔ 161/1997, ΦΕΚ 142/Α'/1997).

Τονίζεται ότι μετεωρολογικά προϊόντα (αριθμητικά μοντέλα πρόγνωσης καιρού, άλλες ειδικές προγνώσεις καιρού, κλπ) που παράγουν εκπαιδευτικά ιδρύματα και άλλα ερευνητικά κέντρα και ινστιτούτα, έχουν ερευνητικό και ενημερωτικό χαρακτήρα και δεν μπορούν να χρησιμοποιηθούν θεσμικά<sup>8</sup> από την πολιτεία για την τεκμηρίωση κατάστασης ετοιμότητας πολιτικής προστασίας λόγω έντονων καιρικών φαινομένων, που γίνεται μόνο κατόπιν των σχετικών επίσημων προγνώσεων της Ε.Μ.Υ.

Οι αρμόδιες οργανικές μονάδες των φορέων υλοποίησης έργων και δράσεων αντιμετώπισης εκτάκτων αναγκών λόγω πλημμυρικών φαινομένων οφείλουν να ενημερώνονται σε καθημερινή βάση για την εξέλιξη των καιρικών φαινομένων σύμφωνα με τις επίσημες προγνώσεις της Εθνικής Μετεωρολογικής Υπηρεσίας, όπως αυτές παρέχονται καθημερινά από την Εθνική Μετεωρολογική Υπηρεσία.

<sup>7</sup> Με την υπ. αριθμ. 29190 οικ. Φ109.1 απόφαση του Γενικού Γραμματέα Πολιτικής Προστασίας, (ΦΕΚ 3005/Β'/20-7-2020) εγκρίθηκε ο Κανονισμός Λειτουργίας του Εθνικού Συντονιστικού Κέντρου Επιχειρήσεων και Διαχείρισης Κρίσεων (ΕΣ.ΚΕ.ΔΙ.Κ.) του αρ. 36 του Ν.4662/2020 (ΦΕΚ 27/Α'/2020), το οποίο στο άμεσο μέλλον θα αναλάβει τις αρμοδιότητες του Ε.Σ.Κ.Ε.

<sup>8</sup> Για το λόγο αυτό, οι δικτυακοί τόποι που φιλοξενούν τα ανωτέρω μετεωρολογικά προϊόντα συνοδεύονται από δήλωση αποποίησης ευθύνης απέναντι στον τελικό χρήστη ή σε τρίτο πρόσωπο για οποιαδήποτε άμεση, έμμεση, επακόλουθη ζημιά ή απώλεια κέρδους που μπορεί να αποβεί από την χρήση των δεδομένων αυτών.

## ΣΧΕΔΙΟ ΑΝΤΙΜΕΤΩΠΙΣΗΣ ΠΛΗΜΜΥΡΙΚΩΝ ΦΑΙΝΟΜΕΝΩΝ ΔΗΜΟΥ ΒΕΡΟΙΑΣ

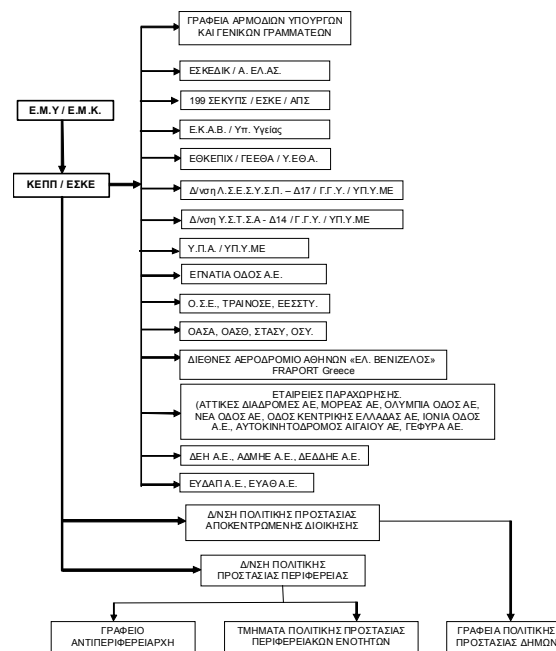
Επίσης, η ΕΜΥ εκτός των καθημερινών δελτίων πρόγνωσης καιρού εκδίδει και Έκτακτα Δελτία Επιδείνωσης Καιρού (ΕΔΕΚ) και Έκτακτα Δελτία Πρόγνωσης Επικίνδυνων Καιρικών Φαινομένων (ΕΔΠΕΚΦ), τα οποία προσδιορίζουν χωρικά και χρονικά την εξέλιξη των καιρικών φαινομένων (υπ' αριθμ' Φ 595/ΑΔ. 741/Σ. 143/1-2-2010 έγγραφο της ΕΜΥ)<sup>9</sup>. Τα ανωτέρω έκτακτα δελτία της ΕΜΥ (ΕΔΕΚ και ΕΔΠΕΚΦ) αποτελούν πληροφορία με βαρύνουσα σημασία για την ετοιμότητα των φορέων.

Τα Έκτακτα Δελτία Επιδείνωσης Καιρού (ΕΔΕΚ) και τα Έκτακτα Δελτία Πρόγνωσης Επικίνδυνων Καιρικών Φαινομένων (ΕΔΠΕΚΦ), που εκδίδονται από την ΕΜΥ και αποστέλλονται στο Κέντρο Επιχειρήσεων της Γενικής Γραμματείας Πολιτικής Προστασίας (ΚΕΠΠ/ΕΣΚΕ)<sup>10</sup> διαβιβάζονται με ιδιαίτερο προειδοποιητικό σήμα προς όλους τους εμπλεκόμενους φορείς, προκειμένου να τεθούν οι φορείς σε κατάσταση ετοιμότητας πολιτικής προστασίας σε εφαρμογή του άρθρ. 2 παρ.4α του Ν. 3013/2002 για την αντιμετώπιση εκτάκτων αναγκών λόγω πρόβλεψης έντονων ή επικίνδυνων καιρικών φαινομένων.

Τα επίπεδα ετοιμότητας βάσει των Έκτακτων Δελτίων Επιδείνωσης Καιρού (ΕΔΕΚ) ή των Έκτακτων Δελτίων Πρόγνωσης Επικίνδυνων Καιρικών Φαινομένων (ΕΔΠΕΚΦ), οι συγκεκριμένες ενέργειες του κάθε επιχειρησιακά εμπλεκόμενου Φορέα σε κάθε επίπεδο και η λήψη πρόσθετων μέτρων καθορίζεται από τον αντίστοιχο σχεδιασμό του.

Στους αποδέκτες του ιδιαίτερου προειδοποιητικού σήματος από το ΚΕΠΠ/ΕΣΚΕ, με συνημμένα τα Έκτακτα Δελτία Επιδείνωσης Καιρού (ΕΔΕΚ) και τα Έκτακτα Δελτία Πρόγνωσης Επικίνδυνων Καιρικών Φαινομένων (ΕΔΠΕΚΦ), που εκδίδονται από την ΕΜΥ, συμπεριλαμβάνονται και φορείς που εμπλέκονται σε δράσεις λειτουργίας και συντήρησης του οδικού δικτύου, καθώς και φορείς παροχής συγκοινωνιακών υπηρεσιών, λειτουργίας και συντήρησης δικτύων κοινής ωφέλειας κλπ, προκειμένου να δρομολογούν δράσεις που συνδέονται με την ετοιμότητά τους βάσει του αντίστοιχου σχεδιασμού τους.

Σχεδιάγραμμα 2. Διάγραμμα ροής αποστολής των Έκτακτων Δελτίων της ΕΜΥ<sup>11</sup> και ιδιαίτερου προειδοποιητικού σήματος από το ΚΕΠΠ/ΕΣΚΕ<sup>12</sup>



<sup>9</sup> Σύμφωνα με το υπ' αριθμ' Φ 595/ΑΔ. 741/Σ. 143/1-2-2010 έγγραφο της ΕΜΥ, τα Έκτακτα Δελτία Πρόγνωσης Επικίνδυνων Καιρικών Φαινομένων (ΕΔΠΕΚΦ) εκδίδονται σε περίπτωση πρόβλεψης εκδήλωσης ή αιφνίδιας εκδήλωσης ενός ή περισσότερων επικίνδυνων καιρικών φαινομένων ενώ τα Έκτακτα Δελτία Επιδείνωσης Καιρού (ΕΔΕΚ) εκδίδονται σε περίπτωση πρόβλεψης επιδείνωσης ή μεταβολής του καιρού

<sup>10</sup> Με το άρθρο 68 του Ν.4249/2014, το Κέντρο Επιχειρήσεων Πολιτικής Προστασίας (ΚΕΠΠ) υπάγεται στο Ενιαίο Συντονιστικό Κέντρο Επιχειρήσεων (ΕΣΚΕ) του Πυροσβεστικού Σώματος. Η οργάνωση, διάρθρωση και λειτουργία του ΕΣΚΕ αναφέρονται στην ΥΑ 29310 οικ. Φ.109.1/27-06-2014 (ΦΕΚ 1869/Β'/2014)

<sup>11</sup> Έκτακτα Δελτία Επιδείνωσης Καιρού (ΕΔΕΚ) και Έκτακτα Δελτία Πρόγνωσης Επικίνδυνων Καιρικών Φαινομένων (ΕΔΠΕΚΦ).

<sup>12</sup> Με την υπ. αριθμ. 29190 οικ. Φ109.1 απόφαση του Γενικού Γραμματέα Πολιτικής Προστασίας, (ΦΕΚ 3005/Β'/20-7-2020) εγκρίθηκε ο Κανονισμός Λειτουργίας του Εθνικού Συντονιστικού Κέντρου Επιχειρήσεων και Διαχείρισης Κρίσεων (ΕΣ.ΚΕ.ΔΙ.Κ.) του αρ. 36 του Ν.4662/2020 (ΦΕΚ 27/Α'/2020), το οποίο στο άμεσο μέλλον θα αναλάβει τις αρμοδιότητες του Ε.Σ.Κ.Ε.

Με βάση τα παραπάνω, το ΚΕΠΠ/ΕΣΚΕ οφείλει μετά από σχετική αλληλογραφία, να διαθέτει επικαιροποιημένο κατάλογο με αριθμούς FAX όλων των εμπλεκόμενων φορέων στους οποίους θα αποστέλλονται οι επίσημες προγνώσεις της ΕΜΥ και οι προειδοποιήσεις, προκειμένου να ενημερώνονται.

Μετά την αποστολή των σχετικών προειδοποιήσεων του ΚΕΠΠ/ΕΣΚΕ προς τις Αποκεντρωμένες Διοικήσεις και τις Περιφέρειες για την εκδήλωση έντονων ή και επικίνδυνων καιρικών φαινομένων βάσει των Έκτακτων Δελτίων Επιδείνωσης Καιρού (ΕΔΕΚ) ή των Έκτακτων Δελτίων Πρόγνωσης Επικίνδυνων Καιρικών Φαινομένων (ΕΔΠΕΚΦ), η περαιτέρω κοινοποίησή τους, μέσω FAX, προς τους υπεύθυνους Πολιτικής Προστασίας των Δήμων θα γίνεται με ευθύνη των Δ/νσεων Πολιτικής Προστασίας των Αποκεντρωμένων Διοικήσεων.

Νοείται ότι οι Δ/νσεις Πολιτικής Προστασίας των Περιφερειών και τα Γραφεία Πολιτικής Προστασίας των Δήμων που λαμβάνουν από το ΚΕΠΠ/ΕΣΚΕ τα ιδιαίτερα προειδοποιητικά σήματα, με συνημμένα τα Έκτακτα Δελτία Επιδείνωσης Καιρού (ΕΔΕΚ) και τα Έκτακτα Δελτία Πρόγνωσης Επικίνδυνων Καιρικών Φαινομένων (ΕΔΠΕΚΦ) που εκδίδονται από την ΕΜΥ, δύναται μετά από πάγια εντολή των Περιφερειάρχων και Δημάρχων να ενημερώνουν τους υπεύθυνους των επιχειρησιακά εμπλεκόμενων οργανικών μονάδων των Περιφερειών και των Δήμων αντίστοιχα, προκειμένου να τεθούν σε ετοιμότητα πολιτικής προστασίας για την αντιμετώπιση εκτάκτων αναγκών από πλημμύρες, σύμφωνα με το σχεδιασμό τους.

Η δρομολόγηση της αποστολής του ανωτέρω ιδιαίτερου προειδοποιητικού σήματος από το ΚΕΠΠ/ΕΣΚΕ παρουσιάζεται αναλυτικά στο ανωτέρω Σχεδιάγραμμα 2.

Στις περιπτώσεις όπου η Εθνική Μετεωρολογική Υπηρεσία (Ε.Μ.Υ.) εκδίδει Έκτακτα Δελτία Επιδείνωσης Καιρού (ΕΔΕΚ) και Έκτακτα Δελτία Πρόγνωσης Επικίνδυνων Καιρικών Φαινομένων (ΕΔΠΕΚΦ), η Γενική Γραμματεία Πολιτικής Προστασίας εκδίδει δελτία τύπου τα οποία αποστέλλονται σε όλα τα Μέσα Μαζικής Ενημέρωσης και αναρτώνται στον δικτυακό της χώρο, με στόχο την ενημέρωση του κοινού για την εκδήλωση έντονων ή και επικίνδυνων καιρικών φαινομένων και την παροχή ειδικότερων οδηγιών για τη λήψη μέτρων αυτοπροστασίας από ενδεχόμενους κινδύνους που προέρχονται από πλημμυρικά φαινόμενα ([www.civilprotection.gr](http://www.civilprotection.gr)).

## **6.2 Διοίκηση, Έλεγχος & Συντονισμός επιχειρήσεων**

Για την αντιμετώπιση εκτάκτων αναγκών από την εκδήλωση πλημμυρικών φαινομένων και τη διαχείριση των συνεπειών (συμπεριλαμβανομένης της οργανωμένης απομάκρυνσης πολιτών και της άμεσης-βραχείας αποκατάστασης), η Διοίκηση, Έλεγχος & Συντονισμός των επιχειρήσεων αποτελεί ευθύνη των οργάνων Πολιτικής Προστασίας (Γενικός Γραμματέας Πολιτικής Προστασίας, Συντονιστής Αποκεντρωμένης Διοίκησης, Περιφερειάρχης/αρμόδιος Αντιπεριφερειάρχης, Δήμαρχος) τα οποία αναλόγως της κλιμάκωσης υλοποιούν στο πλαίσιο των αρμοδιοτήτων τους δράσεις πολιτικής προστασίας, ενημερώνοντας ταυτόχρονα το ανώτερο διοικητικά Όργανο Πολιτικής Προστασίας.

Η Διοίκηση, ο Έλεγχος & ο Συντονισμός επιμέρους επιχειρησιακών δράσεων αναλαμβάνεται από τους καθ' ύλη αρμόδιους φορείς.

Δράσεις έρευνας και διάσωσης, άντλησης υδάτων από κατακλυσμένα κτήρια και κτηριακές εγκαταστάσεις, καθώς και ενίσχυσης σε προσωπικό και μέσα του ΠΣ, αναλαμβάνονται και συντονίζονται από τον εκάστοτε Επικεφαλής Αξιωματικό του Πυροσβεστικού Σώματος, ο οποίος ενεργεί ως συντονιστής του έργου στην περιοχή του συμβάντος.

Δράσεις έρευνας και διάσωσης στην χωρική αρμοδιότητα του Λιμενικού Σώματος - Ελληνικής Ακτοφυλακής (θαλάσσιος χώρος, αιγιαλός και παραλία) αναλαμβάνονται και συντονίζονται από τις εκάστοτε αρμόδιες αρχές του ΛΣ-ΕΛΑΚΤ

Δράσεις ασφάλειας, μέτρων τροχαίας, υποστήριξη μέτρων προστασίας πολιτών αναλαμβάνονται και συντονίζονται από τον εκάστοτε Επικεφαλής Αξιωματικό της Ελληνικής Αστυνομίας και σε περίπτωση περιοχής αρμοδιότητας Λιμενικού Σώματος, από τον εκάστοτε Επικεφαλής Αξιωματικό του Λιμενικού Σώματος.

Δράσεις ιατρικής υποστήριξης, διακομιδής τραυματιών-ασθενών και ενεργοποίησης των κατά τόπους μονάδων υγείας αναλαμβάνονται και συντονίζονται από το ΕΚΑΒ (Κεντρική Υπηρεσία ή Παράρτημα ΕΚΑΒ).

### 6.3 Αρχική ειδοποίηση για την εκδήλωση πλημμυρικών φαινομένων με καταστροφικές συνέπειες

Αρχική ειδοποίηση νοείται η επίσημη ενημέρωση των εμπλεκόμενων φορέων για την εκδήλωση πλημμύρας, τόσο σε τοπικό όσο και περιφερειακό και κεντρικό επίπεδο, από τους αρμόδιους προς τούτο φορείς.

Η αρχική ειδοποίηση για την εκδήλωση πλημμύρας έχει στόχο την άμεση συλλογή πληροφοριών μετά την εκδήλωση του φαινομένου, σχετικών με την επικρατούσα κατάσταση και τις επηρεαζόμενες περιοχές, καθώς και την ενημέρωση των άμεσα εμπλεκόμενων στη διαχείριση εκτάκτων αναγκών, τόσο σε τοπικό όσο και σε περιφερειακό και κεντρικό επίπεδο.

Οι αρμόδιες κατά τόπους υπηρεσίες της ΕΛ.ΑΣ. αποτελούν θεσμικά τον φορέα επίσημης ενημέρωσης του ΚΕΠΠ/ΕΣΚΕ<sup>13</sup> και των εμπλεκόμενων φορέων για την επικρατούσα κατάσταση στην περιοχή ευθύνης τους μετά από την εκδήλωση πλημμυρικών φαινομένων, δεδομένου ότι λειτουργούν σε 24-ωρη βάση και κατά κανόνα είναι αυτές οι οποίες μπορούν άμεσα να συλλέξουν πληροφορίες για την επικρατούσα κατάσταση και την επηρεαζόμενη περιοχή (Παράρτημα Ε, Γενικό Σχέδιο Πολιτικής Προστασίας «Ξενοκράτης», ΥΑ 1299 10-04-2003 ΦΕΚ 423/ Β' /2003). Τη δράση μπορούν να υποστηρίξουν και οι αρμόδιες κατά τόπους υπηρεσίες του Π.Σ, οι οποίες επίσης λειτουργούν σε 24-ωρη βάση. Οι ανωτέρω υπηρεσίες ενημερώνουν άμεσα τις διοικητικά ανώτερες δομές τους, τα Αποκεντρωμένα Όργανα Πολιτικής Προστασίας (Περιφερειάρχης, Αντιπεριφερειάρχης και Δήμαρχος), καθώς και το ΚΕΠΠ/ΕΣΚΕ.

Με εντολή των Περιφερειάρχων και των Δημάρχων, κινητοποιούνται οι υπεύθυνοι των αρμόδιων υπηρεσιών της Περιφέρειας και του Δήμου στην πληγείσα περιοχή για την άμεση διαχείριση των συνεπειών και την παροχή βοήθειας στους πληγέντες.

Το ΚΕΠΠ/ΕΣΚΕ, μετά την πρώτη ενημέρωσή του για την εκδήλωση πλημμύρας, κυρίως από τις αρμόδιες υπηρεσίες της ΕΛ.ΑΣ. και του 199 ΣΕΚΥΠΣ/ΕΣΚΕ, επικοινωνεί με την Δ/ση Πολιτικής Προστασίας της Περιφέρειας και τα κατά τόπους Γραφεία Πολιτικής Προστασίας των Δήμων προκειμένου να συλλέξει περαιτέρω πληροφορίες για τις περιοχές που επλήγησαν και ενημερώνει τον Διοικητή Ε.Σ.Κ.Ε και τον Γενικό Γραμματέα Πολιτικής Προστασίας.

Οι κατά τόπους αρμόδιες υπηρεσίες της ΕΛ.ΑΣ., οι οποίες θεσμικά, όπως έχει ήδη αναφερθεί (ΥΑ 1299 10-04-2003, ΦΕΚ 423/Α' /2003), δια των αρμόδιων οργάνων τους συλλέγουν πληροφορίες σχετικές με τις επιπτώσεις που έχει προκαλέσει η πλημμύρα (ζημιές, θύματα, κτλ.), ενημερώνουν άμεσα:

τους επιχειρησιακά εμπλεκόμενους φορείς σε τοπικό επίπεδο (Π.Σ., Ε.Κ.Α.Β., κλπ) για συμβάντα αρμοδιότητάς τους,

τα Αποκεντρωμένα Όργανα Πολιτικής Προστασίας (Δήμαρχος, Αντιπεριφερειάρχης, Περιφερειάρχης),

το ΚΕΠΠ/ΕΣΚΕ, τηλεφωνικώς και γραπτώς όταν αυτό είναι εφικτό (συνοπτική έγγραφη αναφορά: ΥΑ 1299 10-04-2003 - ΦΕΚ 423/Α' /2003).

Διευκρινίζεται, ότι η επίσημη ενημέρωση του κοινού για την επικρατούσα κατάσταση και την βατότητα του οδικού δικτύου από πλευράς πλημμυρικών φαινομένων, αποτελεί αρμοδιότητα των κατά τόπους υπευθύνων υπηρεσιών της ΕΛ.ΑΣ.

Η ανωτέρω ενημέρωση για την επικρατούσα κατάσταση και τη βατότητα του οδικού δικτύου πραγματοποιείται κατά περίπτωση με την έκδοση δελτίων τύπου και ανακοινώσεων, με την μορφή προφορικών δηλώσεων και συνεντεύξεων, καθώς και μέσω της ιστοσελίδας της ΕΛΑΣ ([www.astynomia.gr](http://www.astynomia.gr)).

Επισημαίνεται ότι οι κατά τόπους αρμόδιες υπηρεσίες Τροχαίας της ΕΛ.ΑΣ. δύναται να λαμβάνουν εντός και εκτός κατοικημένων περιοχών προσωρινά μέτρα απαγορεύσεων ή περιορισμών της κυκλοφορίας, όταν αυτό επιβάλλεται από ιδιαίτερους λόγους ασφαλείας ή σε έκτακτες περιπτώσεις για την αντιμετώπιση τελείως προσωρινών καταστάσεων (άρθρ. 52 του Κώδικα Οδικής Κυκλοφορίας Ν. 2696/1999 – ΦΕΚ 57/Α' /1999), όπως αυτό έχει αντικατασταθεί με την παρ. 9 του άρθρου 48 του Ν. 4313/2014).

<sup>13</sup> Με την υπ. αριθμ. 29190 οικ. Φ109.1 απόφαση του Γενικού Γραμματέα Πολιτικής Προστασίας, (ΦΕΚ 3005/Β' /20-7-2020) εγκρίθηκε ο Κανονισμός Λειτουργίας του Εθνικού Συντονιστικού Κέντρου Επιχειρήσεων και Διαχείρισης Κρίσεων (ΕΣ.ΚΕ.ΔΙ.Κ.) του αρ. 36 του Ν.4662/2020 (ΦΕΚ 27/Α' /2020), το οποίο στο άμεσο μέλλον θα αναλάβει τις αρμοδιότητες του Ε.Σ.Κ.Ε.

## ΣΧΕΔΙΟ ΑΝΤΙΜΕΤΩΠΙΣΗΣ ΠΛΗΜΜΥΡΙΚΩΝ ΦΑΙΝΟΜΕΝΩΝ ΔΗΜΟΥ ΒΕΡΟΙΑΣ

Επίσης, η ΕΛ.ΑΣ., όταν αυτό απαιτείται και είναι εφικτό, δύναται με τα εναέρια μέσα που διαθέτει να πραγματοποιεί πτήσεις πάνω από τις πληγείσες περιοχές για την από αέρος συλλογή πληροφοριών σχετικά με τις επιπτώσεις της πλημμύρας και την επικρατούσα κατάσταση, με στόχο την ταχύτερη και πληρέστερη ενημέρωση της Κεντρικής Διοίκησης, στο πλαίσιο εφαρμογής του εγκεκριμένου Ειδικού Σχεδίου Κινητοποίησης της ΕΛ.ΑΣ. για την αντιμετώπιση καταστροφών που προέρχονται από πλημμυρικά φαινόμενα (5301/4/16-λδ/20-06-2006 έγγραφο της ΕΛ.ΑΣ./Α.Ε.Α., 4096/12-07-2006 έγγραφό μας).

### 6.4 Επικοινωνίες

Οι επικοινωνίες μεταξύ των Φορέων για την αντιμετώπιση εκτάκτων αναγκών και την άμεση/βραχεία διαχείριση των συνεπειών από την εκδήλωση πλημμυρικών φαινομένων, γίνονται κατά κανόνα με τη χρήση των δικτύων σταθερής και κινητής τηλεφωνίας σε όλα τα στάδια επιχειρήσεων.

Για τις ενδοεπικοινωνίες τους οι εμπλεκόμενοι φορείς δύναται να χρησιμοποιούν και δίκτυα ασύρματων επικοινωνιών, σύμφωνα με τα προβλεπόμενα στον επιχειρησιακό σχεδιασμό τους.

Η ανταλλαγή πληροφοριών, η αποστολή αιτημάτων, κλπ. που πραγματοποιούνται μέσω τηλεφωνικών επικοινωνιών, δύναται να ακολουθείται με την αποστολή τηλεομοιοτυπίας (FAX) όταν αυτό απαιτείται και είναι εφικτό.

### 6.5 Κινητοποίηση

Στο στάδιο αυτό, όλοι οι φορείς υπεύθυνοι για την αντιμετώπιση καταστάσεων έκτακτης ανάγκης από την εκδήλωση πλημμυρικών φαινομένων, λαμβάνοντας υπόψη την αρχική εκτίμηση των συνεπειών, αξιολογώντας τις πληροφορίες για την επικρατούσα κατάσταση καθώς και τα πιθανά αιτήματα συνδρομής προς άλλους φορείς, κινητοποιούν το εμπλεκόμενο προσωπικό και τα μέσα που έχουν στη διάθεσή τους για την υλοποίηση δράσεων πολιτικής προστασίας για την αντιμετώπιση εκτάκτων αναγκών και την άμεση/βραχεία διαχείριση των συνεπειών της καταστροφής, βάσει του αντίστοιχου σχεδιασμού τους.

Νοείται ότι το επίπεδο κλιμάκωσης και κινητοποίησης του εμπλεκόμενου προσωπικού και μέσων δύναται να τροποποιηθεί όταν αυτό απαιτηθεί βάσει της αξιολόγησης των νεότερων δεδομένων που αφορούν στις συνέπειες του καταστροφικού φαινομένου. Κριτήρια κλιμάκωσης θεωρούνται:

1. η αδυναμία αντιμετώπισης της καταστροφής από το κατώτερο διοικητικό επίπεδο λόγω ανεπάρκειας διατιθέμενων πόρων
2. η έκταση της καταστροφής
3. το μέγεθος των απωλειών ή ζημιών (ένταση της καταστροφής).

Διευκρινίζεται ότι η κλιμάκωση της κινητοποίησης του κάθε φορέα δεν πρέπει να συγχέεται με τη γενικότερη κλιμάκωση της κινητοποίησης του συνόλου του Μηχανισμού Πολιτικής Προστασίας (η οποία ορίζεται στο Ν.3013/2002, αρθ. 2) και είναι δυνατόν να λαμβάνει χώρα σε διαφορετικό χρόνο, όπως προκύπτει από το ρόλο και τις αρμοδιότητες του.

Στη συνέχεια θα προσδιορίσουμε τα **διοικητικά όργανα** του Δήμου Βέροιας που λαμβάνουν αποφάσεις με βάση την οργανωτική δομή του Δήμου, όπως και **το προσωπικό και τα μέσα** του Δήμου που εμπλέκονται ανά δράση Πολιτικής Προστασίας.

#### 4.1 Δήμαρχος.

Ο κ. Δήμαρχος συνεπικουρούμενος από τον αρμόδιο Αντιδήμαρχο Πολιτικής Προστασίας είναι αρμόδιος για:

- Σύσταση **Αυτοτελούς Τμήματος Πολιτικής Προστασίας** υπό τον Δήμαρχο, σύμφωνα με τις προβλέψεις του Ν. 4662/2020, αμέσως μετά την έκδοση του προβλεπόμενου Π.Δ. και ορισμός υπευθύνων υπαλλήλων του Τμήματος Πολιτικής Προστασίας.

- Σύνταξη ή επικαιροποίηση των **Σχεδίων Αντιμετώπισης και των Μνημονίων Ενεργειών** για την αντιμετώπιση εκτάκτων αναγκών εξ Αιτίας Δασικών Πυρκαγιών, από τα Γραφεία Πολιτικής Προστασίας των Δήμων, βάσει των δράσεων που προβλέπονται στο Σχέδιο Αντιμετώπισης Εκτάκτων Αναγκών εξ Αιτίας Δασικών Πυρκαγιών του Δήμου. Το ανωτέρω μνημόνιο ενεργειών προσαρτάται στο Σχέδιο Αντιμετώπισης Εκτάκτων Αναγκών εξ Αιτίας Δασικών Πυρκαγιών του Δήμου και αποτελεί αναπόσπαστο μέρος του.
- **Σύσταση και συγκρότηση επιτροπών καταγραφής ζημιών** για την χορήγηση οικονομικής ενίσχυσης σε όσους περιέρχονται σε κατάσταση ανάγκης συνεπεία δασικών πυρκαγιών (προνοιακό επίδομα).
- Προγραμματισμό και υλοποίηση **έργων και δράσεων** για την αποφυγή πρόκλησης πυρκαγιάς στην ύπαιθρο από τη λειτουργία χώρων εναπόθεσης αστικών απορριμμάτων, συμπεριλαμβανομένης και της φύλαξής τους, σε εφαρμογή της Πυροσβεστικής Διάταξης 9Α/2005 (ΦΕΚ 1554/Β'/2005).

#### **4.2 Δ/ση Περιβάλλοντος Καθαριότητας & Πολιτικής Προστασίας – Τμήμα Περιβάλλοντος – Γραφείο Εκτάκτων Αναγκών & Πολιτικής Προστασίας.**

Ο Π/νος Δ/σης Περιβάλλοντος Καθαριότητας & Πολιτικής Προστασίας συνεπικουρούμενος από το νόμιμο αναπληρωτή-του, τον Π/νο Τμήματος Περιβάλλοντος και τον υπεύθυνο του Γραφείου Εκτάκτων Αναγκών & Πολιτικής Προστασίας<sup>14</sup>, είναι αρμόδιοι για τα παρακάτω:

- **Καταγραφή των επιχειρησιακά διαθέσιμων πόρων** του Δήμου, που δύναται να διατεθούν τόσο για την ενίσχυση του έργου της καταστολής της Π.Υ. Βέροιας, όσο και για τη διαχείριση των συνεπειών λόγω δασικών πυρκαγιών. Επίσης σε συνεργασία με τους Προέδρους Τοπικών Κοινοτήτων τηρείται κατάλογος των μέσων και του ανθρώπινου δυναμικού που μπορεί να συμβάλει στην αντιμετώπιση δασικών πυρκαγιών σε επίπεδο Τοπικής Κοινότητας.
- **Κοινοποίηση των καταλόγων αυτών** στην Διεύθυνση Πολιτικής Προστασίας της ΠΕ Ημαθίας και της Αποκεντρωμένης Διοίκησης Μακεδονίας - Θράκης, καθώς και στην Π.Υ. Βέροιας.
- **Κατάρτιση μνημονίων συνεργασίας με ιδιωτικούς φορείς** για την εξασφάλιση επιπλέον πόρων προς ενίσχυση του έργου τους στην αντιμετώπιση εκτάκτων αναγκών και τη διαχείριση των συνεπειών λόγω δασικών πυρκαγιών, καθώς και στην υποστήριξη του έργου του Πυροσβεστικού Σώματος για τον έλεγχο και την καταστολή τους.
- **Ενημέρωση του κοινού** για τη λήψη μέτρων πρόληψης και αυτοπροστασίας από κινδύνους που προέρχονται από δασικές πυρκαγιές.
- Διενέργεια **ασκήσεων Πολιτικής Προστασίας** για την εκπαίδευση του προσωπικού και την αξιολόγηση της επιχειρησιακής ετοιμότητας των υπηρεσιών του Δήμου έναντι δασικών πυρκαγιών, σύμφωνα με τις κατευθυντήριες οδηγίες της ΓΓΠΠ (παράγραφος 13.2.1 του παρόντος).
- Η εκτέλεση προγράμματος **προληπτικού καθαρισμού βλάστησης** σε δημοτικά άλση, δασύλλια και δάση. (μέσω της εργολαβίας καθαρισμού αλσυλλίων).
- Ο **έλεγχος της τήρησης των υποχρεώσεων καθαρισμού ακαλύπτων χώρων εντός της πόλης της Βέροιας και των οικισμών του Δήμου (και σε απόσταση μέχρι 100 μ. από τα όρια τους), που έχουν οι ιδιοκτήτες, νομείς και επικαρπωτές οικοπέδων**, σε συνεργασία με τη Διεύθυνση Δημοτικής Αστυνομίας.
- Η εκπόνηση Σχεδίου Δράσεων και η ετήσια επικαιροποίηση **Μνημονίου Ενεργειών** για την αντιμετώπιση κινδύνων από δασικές πυρκαγιές.
- Η διατήρηση **συνεργείου επιφυλακής** για το σύνολο των ενεργειών πολιτικής προστασίας (επομένως και δράσεων για την αντιμετώπιση δασικών πυρκαγιών) σε καθημερινή βάση.

<sup>14</sup> Στον Δήμο Βέροιας ο Προϊστάμενος Τμήματος (Αναπληρωτής) είναι ο μοναδικός υπάλληλος ΠΕ του Τμήματος και ταυτόχρονα υπεύθυνος του Γραφείου Εκτάκτων Αναγκών και Πολιτικής Προστασίας, του Γραφείου Προστασίας Δασών (καθήκοντα δασοφυλακής) και του Γραφείου Περιβάλλοντος.

#### 4.3 Δ/ση Περιβάλλοντος Καθαριότητας & Πολιτικής Προστασίας – Τμήμα Καθαριότητας.

- Η απομάκρυνση των υπολειμμάτων καθαρισμού βλάστησης που ενεργείται από τα συνεργεία του Δήμου σε πάρκα, άλση, παιδικές χαρές καθώς και από ιδιοκτήτες σε περιβάλλοντες χώρους κατοικιών και οικοπεδικές εκτάσεις, εντός των ορίων του Δήμου.

#### 4.4 Δ/ση Περιβάλλοντος Καθαριότητας & Πολιτικής Προστασίας – Τμήμα Πρασίνου.

- Ο προληπτικός καθαρισμός βλάστησης στη ζώνη μίξης δασών – πόλεων και δασών – οικισμών (για λόγους αντιπυρικής προστασίας, μέσω της εργολαβίας κοπής αγριόχορτων) .
- Η εκτέλεση προγράμματος προληπτικού καθαρισμού βλάστησης σε δημοτικές περιοχές ιδιαίτερης προστασίας (πάρκα).

#### 4.5 Δ/ση Περιβάλλοντος Καθαριότητας & Πολιτικής Προστασίας – Τμήμα Κίνησης & Συντήρησης Οχημάτων - Μηχανημάτων.

- Η συντήρηση οχημάτων και μηχανημάτων που θα χρησιμοποιηθούν για την υποστήριξη του έργου της καταστολής των δασικών πυρκαγιών που διενεργείται με ευθύνη του Π.Σ., καθώς και για την αντιμετώπιση εκτάκτων αναγκών και την άμεση/βραχεία διαχείριση των συνεπειών λόγω δασικών πυρκαγιών.

#### 4.6 Δημοτική Επιχείρηση Ύδρευσης Αποχέτευσης Βέροιας (Δ.Ε.Υ.Α.Β.)

- Η συντήρηση των πυροσβεστικών κρουνών και υδροστομιών, ενώ η εγκατάσταση νέων υδροστομιών γίνεται επίσης από τη Δ.Ε.Υ.Α. Βέροιας, η οποία επιβαρύνεται το σχετικό κόστος, μετά από υπόδειξη της Π.Υ. Βέροιας.

#### 4.7 Δ/ση Τεχνικών Υπηρεσιών Δήμου Βέροιας.

- Ο προληπτικός καθαρισμός, η αποψίλωση και η απομάκρυνση ξηρής φυτικής βιομάζας από τις φυτεμένες νησίδες, τα πρανή και τους χώρους στάθμευσης κατά μήκος του δημοτικού οδικού δικτύου. (Δ3β/40B11/Φ-Α/15-11-2013 έγγραφο της Δ/σης Συντήρησης Οδικών Έργων της ΓΓΔΕ).

#### 4.8 Δ/ση Κοινωνικής Προστασίας Δήμου Βέροιας.

- Παροχή βοήθειας στους πληγέντες.
- Καταγραφή εκτίμησης ζημιών από την αρμόδια επιτροπή.
- Καταβολή οικονομικής ενίσχυσης πληγέντων.
- Μέριμνα για προσωρινή φιλοξενία των πληγέντων.

#### 4.9 ΔΕΔΔΗΕ Α.Ε και ΑΔΜΗΕ Α.Ε

- Το κλάδεμα δένδρων σε περιοχές που διέρχονται γραμμές μεταφοράς ηλεκτρικής ενέργειας, και η αποψίλωση χώρων που βρίσκονται κάτω από σημεία ζεύξης, σε συνεργασία με το Δασαρχείο Βέροιας, την Δ/ση Περιβάλλοντος και τη Διεύθυνση Υπηρεσίας Δόμησης του Δήμου.

#### 4.10 Γενικό Νοσοκομείο Βέροιας.

- Ο καθαρισμός βλάστησης γύρω από τις υποδομές και εγκαταστάσεις του Νοσοκομείου Βέροιας.

#### 4.11 Υπουργείο Εθνικής Άμυνας.

- Η εκτέλεση προγράμματος καθαρισμού της βλάστησης εντός και γύρω από στρατιωτικές εγκαταστάσεις.



#### ΣΧΕΔΙΟ ΑΝΤΙΜΕΤΩΠΙΣΗΣ ΠΛΗΜΜΥΡΙΚΩΝ ΦΑΙΝΟΜΕΝΩΝ ΔΗΜΟΥ ΒΕΡΟΙΑΣ

- Η συνδρομή του Υπουργείου Εθνικής Άμυνας με **διάθεση μέσων και προσωπικού** για την αντιμετώπιση δασικών πυρκαγιών, γίνεται με εντολή του ΓΕΕΘΑ, κατόπιν υποβολής σχετικού αιτήματος διαμέσου της Γενικής Γραμματείας Πολιτικής Προστασίας.
- Στις περιοχές που το επόμενο 24-ωρο είναι μεγάλη η επικινδυνότητα εκδήλωσης και εξάπλωσης δασικών πυρκαγιών, σύμφωνα με το Χάρτη Πρόβλεψης Κινδύνου Πυρκαγιάς που εκδίδει η ΓΓΠΠ, εξασφαλίζεται η **μέγιστη δυνατή ετοιμότητα**, προκειμένου να συνδράμει, στα πλαίσια των αρμοδιοτήτων-του, στην αντιμετώπιση των δασικών πυρκαγιών.

#### 4.12 Πυροσβεστική Υπηρεσία.

- Η αρμοδιότητα του **ελέγχου - επιθεώρησης της κατάστασης και καλής λειτουργίας των πυροσβεστικών κρουσμών και υδροστομιών** εντός των ορίων του Δήμου Βέροιας.
- Η εισήγηση για **εγκατάσταση νέων πυροσβεστικών κρουσμών και υδροστομιών**.
- Η **άδεια για καύση αγροτικών** εκτάσεων εντός των ορίων του Δήμου, κατά την αντιπυρική περίοδο και ο σχετικός έλεγχος.
- Η **ενημέρωση του κοινού** για την λήψη μέτρων αυτοπροστασίας.

#### 4.13 Υπουργείο Πολιτισμού και Αθλητισμού.

- Η εκτέλεση προγράμματος καθαρισμού της βλάστησης **εντός αρχαιολογικών χώρων**.

#### 4.14 Περιφερειακή Ενότητα Ημαθίας.

- Η εποπτεία και ο τακτικός έλεγχος της ομαλής και άρτιας λειτουργίας **των δημοσίων ή ιδιωτικών παιδικών κατασκηνώσεων και εξοχών**, καθώς και η λήψη από αυτούς τους φορείς των αναγκαίων **μέτρων πυροπροστασίας** των ως άνω εγκαταστάσεων.

#### 4.15 Προσωπικό Δήμου Βέροιας.

Ως προσωπικό του Δήμου Βέροιας που θα εμπλακεί σε περιπτώσεις αυξημένης επιφυλακής για λόγους πυροπροστασίας ή έναρξης δασικών πυρκαγιών προς υποβοήθηση του έργου της Πυροσβεστικής Υπηρεσίας, νοείται το προσωπικό που έχει τοποθετηθεί στην Δ/ση Περιβάλλοντος, στο Τμήμα Περιβάλλοντος και στο Γραφείο Αντιμετώπισης Εκτάκτων Αναγκών και Πολιτικής Προστασίας. Πρόκειται για συνολικά είκοσι δύο (22) υπαλλήλους διαφόρων ειδικοτήτων (Μηχανικοί ΠΕ – ΤΕ, Δασολόγοι, Δασοφύλακες, Δενδροκηπουροί – εργάτες κήπων, χειριστές μηχανημάτων έργου, οδηγοί αυτοκινήτων κ.α.).

#### 4.16 Διατιθέμενα Μέσα του Δήμου Βέροιας.

Τα μέσα (οχήματα & μηχανήματα έργου) του Δήμου Βέροιας που θα επιχειρήσουν, σε περίπτωση ανάγκης είναι δυο (2) βυτιοφόρα ύδατος, τρεις (3) ισοπεδωτές γαιών – grader, τέσσερεις (4) εκσκαφείς – φορτωτές – JCB, ένας (1) φορτωτής, δυο (2) πολυμηχανήματα, εννέα (9) ημιφορτηγά και τρία (3) μικρά λεωφορεία για επιχειρήσεις εκκένωσης.<sup>15</sup>

#### 6.6 Επιχειρήσεις Έρευνας, Διάσωσης

Οι επιχειρήσεις έρευνας και διάσωσης δρομολογούνται άμεσα μόλις οι σχετικές πληροφορίες που αφορούν πιθανούς εγκλωβισμούς ατόμων λόγω πλημμυρικών υδάτων, διακοπών ηλεκτρικού ρεύματος ή λόγω κατολισθητικών φαινομένων κλπ, διαβιβαστούν στις κατά τόπους αρμόδιες Πυροσβεστικές Υπηρεσίες. Κατά προτεραιότητα, αποτελεί υποχρέωση όλων των υπηρεσιών ή φορέων, οι οποίοι λαμβάνουν πρωτογενείς πληροφορίες σχετικές με εγκλωβισμούς ατόμων να ενημερώνουν άμεσα την αρμόδια κατά τόπους Υπηρεσία του Πυροσβεστικού Σώματος, το οποίο είναι

<sup>15</sup> Αναλυτική παρουσίαση (καταστάσεις προσωπικού και μέσων) παρατίθεται στο Μνημόνιο Ενεργειών της παρούσης – ΠΑΡΑΡΤΗΜΑ

## ΣΧΕΔΙΟ ΑΝΤΙΜΕΤΩΠΙΣΗΣ ΠΛΗΜΜΥΡΙΚΩΝ ΦΑΙΝΟΜΕΝΩΝ ΔΗΜΟΥ ΒΕΡΟΙΑΣ

θεσμικά αρμόδιο για την έρευνα και διάσωση στο χερσαίο χώρο (άρθρο 2 του Ν. 3511/2006 - ΦΕΚ 258/Α'/2006, όπως αυτό έχει τροποποιηθεί με το άρθρο 64 του Ν.4249/2014 - ΦΕΚ 73/Α'/2014 ).

Ο επικεφαλής της κατά τόπου αρμόδιας Πυροσβεστικής Υπηρεσίας αξιολογεί τις σχετικές με έρευνα και διάσωση πληροφορίες και κινητοποιεί τους διαθέσιμους πόρους του για την άμεση μετάβασή τους στα σημεία των συμβάντων. Σύμφωνα με τις πληροφορίες που λαμβάνει από τα σημεία των συμβάντων προβαίνει σε ιεράρχηση αυτών και ενίσχυση των δυνάμεων, αν τούτο απαιτείται.

Οι Πυροσβεστικές δυνάμεις, ανάλογα με την έκταση και την εξέλιξη της καταστροφής, ενισχύονται σε προσωπικό και μέσα από όμορες Περιφερειακές Υπηρεσίες του Π.Σ. σύμφωνα με τον Κανονισμό Εσωτερικής Υπηρεσίας Πυροσβεστικού Σώματος (ΠΔ 210/1992, ΦΕΚ 99/Α'/1992, όπως έχει τροποποιηθεί και ισχύει). Αν η κατάσταση το απαιτεί κινητοποιούνται οι ΕΜΑΚ. (ΠΔ 96/1987, ΦΕΚ 58/Α'/1987 – ΠΔ 329/1993, ΦΕΚ 140/Α'/1993 όπως έχει τροποποιηθεί και ισχύει - Έγγραφο Αρχηγείου ΠΣ ΑΠ 23964 Φ.159 ΠΣΕΑ 9/7/2004).

Η περιμετρική απομόνωση της πληγείσας περιοχής, όταν τούτο απαιτείται για την ευχερή και άμεση επέμβαση των συνεργείων διάσωσης, όπως επίσης η λήψη μέτρων τροχαίας κίνησης μέσα και περιμετρικά της πληγείσας περιοχής για τη διευκόλυνση της κίνησης των οχημάτων των συνεργείων βοήθειας, αποτελεί αρμοδιότητα των υπηρεσιών της ΕΛ.ΑΣ (Έγγραφο ΕΛΑΣ 5301/4/16-ζ' 21/5/2004).

Η παροχή προνοσοκομειακής περίθαλψης και μεταφορά τραυματιών λόγω των πλημμυρών σε υγειονομικά κέντρα είναι αρμοδιότητα του Ε.Κ.Α.Β. (Ν. 1579/85, ΦΕΚ 217/Α'/1985). Το παράρτημα του ΕΚΑΒ, που στα όρια ευθύνης της περιφέρειάς του έχουν δημιουργηθεί έκτακτες ανάγκες λόγω πλημμυρών, συνεργάζεται με τις μονάδες παροχής υπηρεσιών υγείας των νομών της περιφέρειάς του (Νοσοκομεία, Κέντρα Υγείας, Ιατρεία κ.λπ.) και είναι αποκλειστικά αρμόδιο να συντονίζει τη δράση και την κίνηση όλων των ασθενοφόρων αυτοκινήτων, των ειδικών κινητών μονάδων παροχής υπηρεσιών υγείας και των άλλων μέσων μεταφοράς και διακίνησης αρρώστων και εκτάκτων περιστατικών γενικά. Επίσης, διακινεί και διακομίζει στα νοσοκομεία εφημερίας και τις άλλες μονάδες παροχής περίθαλψης της περιφέρειάς του, κάθε έκτακτο περιστατικό καθώς και σε Νοσοκομεία άλλων περιφερειών, όταν τα νοσοκομεία της περιφέρειάς του δεν καλύπτουν τη συγκεκριμένη ανάγκη. Η διακομιδή εκτάκτων περιστατικών από μία περιφέρεια σε άλλη γίνεται ύστερα από συνεννόηση των αρμοδίων υπηρεσιών των δύο αντιστοίχων ΕΚΑΒ και σε περίπτωση ανάγκης παρεμβαίνει συντονιστικά η αρμόδια Κεντρική Υπηρεσία του ΕΚΑΒ. Στην πρώτη γεωγραφική περιφέρεια, που περιλαμβάνει τους νομούς Αττικής, Βοιωτίας και Εύβοιας, τις αντίστοιχες αρμοδιότητες ασκεί η κεντρική Υπηρεσία του ΕΚΑΒ. (ΠΔ 376/1988, ΦΕΚ 169/Α'/1988).

Ο Πρόεδρος του Ε.Κ.Α.Β. μετά την ενημέρωσή του από τα κατά τόπους παραρτήματα του ΕΚΑΒ δύναται να ενεργοποιήσει την Ομάδα Διαχείρισης Κρίσεων (Ο.ΔΙ.Κ.) του ΕΚΑΒ και να αποστείλει το Ειδικό Τμήμα Ιατρικής Καταστροφών (ΕΤΙΚ) στην πληγείσα περιοχή, αν τούτα απαιτούνται.

Το έργο της μεταφοράς τραυματιών προς τις νοσηλευτικές μονάδες δύναται να υποστηρίξουν, όπου αυτό απαιτείται, και οι κατά τόπους αρμόδιες υπηρεσίες της ΕΛ.ΑΣ. ή του Π.Σ. σε συνεργασία με το τοπικό παράρτημα του ΕΚΑΒ.

Στις επιχειρήσεις έρευνας και διάσωσης επικεφαλής των επιχειρήσεων τίθεται αξιωματικός του ΠΣ, ο οποίος αξιολογώντας την κατάσταση από τον τόπο της καταστροφής δύναται να αιτηθεί τη συνδρομή και άλλων φορέων και υπηρεσιών για τη διευκόλυνση του έργου του. Ειδικότερα, ο εκάστοτε Επικεφαλής Αξιωματικός του Πυροσβεστικού Σώματος δύναται να αιτηθεί από:

τις αρμόδιες υπηρεσίες του οικείου Δήμου ή Περιφέρειας τη διάνοιξη αποκλεισμένων δρόμων αρμοδιότητάς τους προς τα σημεία επεμβάσεων, τη διάθεση μηχανημάτων έργου, κλπ.,

τον επικεφαλής της κατά τόπου αρμόδιας Αστυνομικής Αρχής την περιμετρική απομόνωση της περιοχής των επιχειρήσεων, τη λήψη μέτρων τροχαίας κίνησης για τη διευκόλυνση της κίνησης των οχημάτων παροχής βοήθειας προς και από την περιοχή των επιχειρήσεων και την άμεση μεταφορά τραυματισμένων σε νοσοκομεία σε περίπτωση που δεν επαρκούν τα διαθέσιμα μέσα του ΕΚΑΒ,

τους αρμόδιους για τη λειτουργία δικτύων ύδρευσης (Δ.Ε.Υ.Α., ΕΥΔΑΠ, κλπ), ηλεκτροδότησης (ΔΕΔΔΗΕ, ΑΔΜΗΕ) και διανομής φυσικού αερίου (ΔΕΠΑ, ΔΕΣΦΑ, κλπ.) για τη διακοπή των δικτύων τους στην περιοχή επιχειρήσεων προς

αποφυγή ατυχημάτων. Επίσης, όπου αυτό κρίνεται απαραίτητο, τεχνικός των ανωτέρω φορέων δύναται να βρίσκεται στο σημείο του συμβάντος για τεχνική υποστήριξη βάσει των αρμοδιοτήτων του,

το τοπικό παράρτημα του ΕΚΑΒ για την προνοσοκομειακή περίθαλψη και διαμετακομιδή των τραυματιών σε υγειονομικά κέντρα.

Τα ανωτέρω αιτήματα προς συνδρομή του έργου του Πυροσβεστικού Σώματος, οφείλουν να τα εξετάζουν κατά προτεραιότητα οι αρμόδιοι φορείς.

Τέλος επιχειρήσεις έρευνας και διάσωσης στην χωρική αρμοδιότητα του Λιμενικού Σώματος - Ελληνικής Ακτοφυλακής (θαλάσσιος χώρος, αιγιαλός και παραλία) αναλαμβάνονται και συντονίζονται από τις εκάστοτε αρμόδιες αρχές του ΛΣ-ΕΛΑΚΤ.

### **6.7 Αντιμετώπιση εκτάκτων αναγκών και διαχείριση συνεπειών λόγω επαγομένων φαινομένων**

Η εκδήλωση ενός πλημμυρικού φαινομένου δύναται να προκαλέσει επαγόμενες φυσικές ή τεχνολογικές καταστροφές, όπως κατολισθητικά φαινόμενα, διαρροή επικίνδυνων υλικών, κλπ.

Σε αυτές τις περιπτώσεις, εφόσον εκδηλωθούν επαγόμενες των πλημμυρών καταστροφές, αξιολογούνται και αντιμετωπίζονται από τους κατά περίπτωση αρμόδιους φορείς, μετά από σχετική ενημέρωσή τους.

Ειδικότερα, στην περίπτωση που λόγω έντονων βροχοπτώσεων ή πλημμυρικών φαινομένων προκληθούν κατολισθητικά φαινόμενα, ενημερώνονται (κατά κανόνα από τις αρμόδιες κατά τόπους υπηρεσίες της ΕΛ.ΑΣ. ή το Γραφείο Πολιτικής Προστασίας του Δήμου) οι αρμόδιες Υπηρεσίες της οικείας Περιφέρειας (Δ/νσεις Τεχνικών Έργων, κλπ) για τη διενέργεια αυτοψίας και πρώτης εκτίμησης των επιπτώσεων. Ιδιαίτερη προσοχή θα πρέπει να δοθεί στην άμεση λήψη μέτρων, όπως την απομάκρυνση πολιτών, με στόχο την προστασία τους από πιθανή εκδήλωση νέων κατολισθήσεων στις ανωτέρω περιοχές εξαιτίας της εξέλιξης των έντονων βροχοπτώσεων ή των πλημμυρικών φαινομένων. Για την εκτίμηση της επικινδυνότητας του γεωλογικού φαινομένου μπορεί να ζητηθεί και η συνδρομή της Ελληνικής Αρχής Γεωλογικών και Μεταλλευτικών Ερευνών (Ε.Α.Γ.Μ.Ε.), ως τεχνικού συμβούλου, στο πλαίσιο εφαρμογής του Ν.272/1976 (ΦΕΚ 50/Α'/1976), όπως αυτός έχει τροποποιηθεί και ισχύει και του Ν. 4602/2019 (ΦΕΚ 45/Α'/2019).

Επίσης, θα πρέπει να εξετασθεί κατά προτεραιότητα η άρση καταπτώσεων σε οδικούς άξονες, από και προς την πληγείσα από πλημμύρες περιοχή. Νοείται ότι η ανωτέρω ενέργεια έχει σαν άμεσο στόχο τη μερική άρση των καταπτώσεων για την προσωρινή διευκόλυνση της κυκλοφορίας οχημάτων έκτακτης ανάγκης (σωστικά συνεργεία, Π.Σ., ΕΛ.ΑΣ., ΕΚΑΒ, κλπ) και όχι κατ' ανάγκη την πλήρη αποκατάσταση της κυκλοφορίας.

Οι υπεύθυνοι λειτουργίας και συντήρησης τεχνικών έργων και υποδομών στην πληγείσα από πλημμύρες περιοχή (φράγματα, μονάδες παραγωγής ενέργειας, φυσικό αέριο, λιμάνια, γέφυρες, σήραγγες, οδικά και σιδηροδρομικά δίκτυα, δίκτυα τηλεπικοινωνιών, κτλ.) προβαίνουν αυτεπάγγελα και βάσει του κανονισμού λειτουργίας και συντήρησης σε άμεσο έλεγχο των εγκαταστάσεών τους μετά από πλημμύρα για τη διασφάλιση της ομαλής λειτουργίας τους.

Σε περιπτώσεις που διαπιστωθούν βλάβες, οι ανωτέρω υπεύθυνοι προχωρούν σε εκτίμηση της κατάστασης και, όταν αυτό απαιτείται, ενημερώνουν άμεσα τις αρμόδιες κατά τόπους υπηρεσίες του Π.Σ. και της ΕΛ.ΑΣ., καθώς και τα Αποκεντρωμένα Όργανα Πολιτικής Προστασίας (Δήμαρχος, Περιφερειάρχης, Αντιπεριφερειάρχης).

Επίσης, οι υπεύθυνοι λειτουργίας και συντήρησης φραγμάτων, οφείλουν να ενημερώνουν άμεσα τα Αποκεντρωμένα Όργανα Πολιτικής Προστασίας (Δήμαρχος, Περιφερειάρχης, Αντιπεριφερειάρχης) και τις κατά τόπους υπηρεσίες της ΕΛ.ΑΣ. και του Π.Σ., σε περιπτώσεις εκφόρτισης της πλημμυρικής εισροής από τους υπερχειλιστές των εγκαταστάσεών τους.

### **6.8 Αντιμετώπιση εκτάκτων αναγκών και διαχείριση συνεπειών λόγω παράκτιας πλημμύρας**

Όπως έχει αναφερθεί οι παράκτιες πλημμύρες είναι ένα σπανιότερα εμφανιζόμενο είδος πλημμύρας στην Ελλάδα και δύναται να διακριθούν σε αυτές που προκαλούνται από τον έντονο κυματισμό της θάλασσας και σε αυτές που προκαλούνται από τα θαλάσσια κύματα βαρύτητας ( τσουνάμι).

Δεδομένης της αδυναμίας βραχυπρόθεσμης πρόγνωσης πλημμυρικών φαινομένων από παράκτιες πλημμύρες είτε αυτές οφείλονται σε σεισμικά φαινόμενα, τα οποία προκαλούν τα θαλάσσια κύματα βαρύτητας είτε οφείλονται σε έντονο κυμματισμό, η έγκαιρη προειδοποίηση γενικά δεν έχει εφαρμογή στην περίπτωση του σχεδιασμού αντιμετώπισης κινδύνων από την εκδήλωση πλημμυρικών φαινομένων.

Συνεπώς οι δράσεις των Δήμων που αφορούν στην αντιμετώπιση έκτακτων αναγκών και η διαχείριση των συνεπειών, που θα προκύψουν από την εκδήλωση παράκτιας πλημμύρας δεν διαφοροποιούνται από τα υπόλοιπα είδη πλημμυρών.

### **6.9 Άμεση παροχή βοήθειας και υποστήριξης των πληγέντων**

Η παροχή βοήθειας και υποστήριξης των πληγέντων τα πρώτα 24-ωρα μετά την εκδήλωση πλημμυρικών φαινομένων με καταστροφικές συνέπειες είναι δράσεις πολιτικής προστασίας με βαρύνουσα σημασία και δρομολογούνται αρχικά σε τοπικό επίπεδο από τους αρμόδιους Δημάρχους, Περιφερειάρχες/Αντιπεριφερειάρχες, στο πλαίσιο του θεσμικού τους ρόλου ως Αποκεντρωμένα Όργανα Πολιτικής Προστασίας, δια των αρμοδίων υπηρεσιών τους και εν συνεχεία υποστηρίζονται άμεσα από φορείς της κεντρικής διοίκησης, με βάση το μέγεθος των συνεπειών που προκλήθηκαν από την εκδήλωση του καταστροφικού φαινομένου. Οι δράσεις αυτές κατά κύριο λόγο απαιτούν τη συνέργεια και τη συνεργασία των υπηρεσιών των Δήμων και των Περιφερειών που εμπλέκονται, βάσει των λειτουργικών και οικονομικών μέσων που διαθέτουν οι εμπλεκόμενοι Δήμοι και Περιφέρειες.

Οι ανωτέρω δράσεις άμεσης παροχής βοήθειας και υποστήριξης των πληγέντων συνδέονται πρωτίστως με την εξασφάλιση άμεσης προσωρινής διαμονής των πολιτών που η κατοικία τους έχει πληγεί από πλημμυρικά φαινόμενα και χρειάζονται άμεση προσωρινή φιλοξενία, καθώς και με την μεταφορά και κάλυψη των στοιχειωδών αναγκών των πολιτών που έχουν προσωρινά απομακρυνθεί από περιοχή που τεκμηριωμένα εκτιμάται ότι απειλείται από εξελισσόμενη ή επικείμενη καταστροφή, για την προστασία της ζωής και της υγείας τους, στα πλαίσια εφαρμογής του άρθ. 18 του Ν.3613/2007

Οι δράσεις αυτές κατά κύριο λόγο απαιτούν τη συνέργεια και τη συνεργασία των υπηρεσιών των Δήμων και των Περιφερειών που εμπλέκονται, βάσει του προσωπικού και των μέσων που άμεσα διαθέτουν.

#### **6.9.1 Οργάνωση, λειτουργία και διοικητική μέριμνα χώρων άμεσης στέγασης πληγέντων.**

Οι Δήμοι συλλέγουν πληροφορίες αναφορικά με τον αριθμό των κατοικιών, στην περιοχή ευθύνης τους, που έχουν υποστεί βλάβες και η παραμονή σε αυτές θεωρείται αδύνατη. Η ενέργεια αυτή κρίνεται απαραίτητη, προκειμένου να εκτιμηθεί ο αριθμός των πολιτών για τους οποίους θα πρέπει να εξασφαλιστεί άμεση προσωρινή διαμονή σε ασφαλή χώρο.

Οι Δήμαρχοι, με βάση τις ανωτέρω πληροφορίες εξετάζουν κατά προτεραιότητα τη δυνατότητα άμεσης προσωρινής διαμονής των πολιτών που έχουν πληγεί από πλημμύρες οι επαγόμενα φαινόμενα (κατολισθήσεις κλπ) σε ασφαλείς στεγασμένους χώρους (τουριστικά καταλύματα, κλειστές αθλητικές εγκαταστάσεις, κλπ), καθώς και τη μεταφορά τους στους χώρους αυτούς, εφόσον απαιτηθεί.

Τη δράση αυτή των Δήμων για την υποστήριξη των πολιτών που περιέρχονται σε κατάσταση ανάγκης εξ αιτίας της εκδήλωσης πλημμυρικών φαινομένων, όταν συντρέχει λόγος, για την κάλυψη των πρώτων αναγκών (διαμονή – διατροφή) κατά τα πρώτα 24ωρα, δύναται να υποστηρίξει άμεσα και ο Γενικός Γραμματέας Πολιτικής Προστασίας από τις διαθέσιμες πιστώσεις της ΓΓΠΠ.

Σε περίπτωση που εκτιμάται από τους Δημάρχους ότι δεν είναι δυνατό να εξασφαλιστεί η άμεση προσωρινή διαμονή σε ασφαλείς στεγασμένους χώρους, ή δεν επαρκούν για το σύνολο των πολιτών που χρήζουν άμεσης προσωρινής διαμονής, ενημερώνουν άμεσα τον οικείο Περιφερειάρχη και τον οικείο αρμόδιο Αντιπεριφερειάρχη, προκειμένου να αναζητηθούν εναλλακτικές λύσεις άμεσης προσωρινής διαμονής (ναύλωση πλωτών μέσων, κλπ).

Ο Περιφερειάρχης, μετά την σχετική ενημέρωση από τους Δημάρχους προχωρά σε αναζήτηση εναλλακτικών λύσεων άμεσης προσωρινής διαμονής (ναύλωση πλωτών μέσων, κλπ) σε συνεργασία με τον Γενικό Γραμματέα Πολιτικής Προστασίας, προκειμένου να υποστηριχτούν οι δράσεις αυτές σε κεντρικό επίπεδο, αν αυτό κρίνεται απαραίτητο.

### **6.10 Διακοπή μαθημάτων, λόγω έκτακτων συνθηκών από την εκδήλωση πλημμυρικών φαινομένων**

Ο Δήμαρχος σε συνεργασία με την οικεία Περιφερειακή Διεύθυνση Πρωτοβάθμιας και Δευτεροβάθμιας Εκπαίδευσης και τον οικείο Περιφερειάρχη, και αν τούτο κρίνεται απαραίτητο, εκδίδει απόφαση διακοπής μαθημάτων, λόγω έκτακτων συνθηκών εντός των διοικητικών ορίων του Δήμου (αρθ. 94 παρ. 4.27 του Ν.3852/2010).

Επίσης, ο Περιφερειάρχης σε συνεργασία με την οικεία Περιφερειακή Διεύθυνση Πρωτοβάθμιας και Δευτεροβάθμιας Εκπαίδευσης και τις κατά τόπους Δημοτικές Αρχές, εκδίδει απόφαση διακοπής μαθημάτων λόγω έκτακτων συνθηκών στη χωρική αρμοδιότητα της Περιφέρειας (αρθ. 186 παρ. ΙΙ.Η.5 του Ν3852/2010).

Διευκρινίζεται ότι, σχετικά με τη διακοπή των μαθημάτων στα ιδιωτικά σχολεία λόγω εκτάκτων συνθηκών, σύμφωνα με το 176860/Ν1/22-10-2018 έγγραφο της Αυτοτελούς Δ/σης Ιδιωτικής Εκπαίδευσης του Υπουργείου Παιδείας, Έρευνας & Θρησκευμάτων, τα οριζόμενα στην παράγραφο 4.27 του άρθρου 94 και στην περίπτωση 5 της παραγράφου Η του άρθρου 186 του Ν. 3852/2010, λόγω της γενικής τους διατύπωσης, αφορούν όλους τους φορείς που παρέχουν μαθήματα εντός των ορίων εκάστου Δήμου ή Περιφέρειας αντίστοιχα (σχετικό 8202/07-11-2018 έγγραφο ΓΓΠΠ).

### **6.11 Ενεργοποίηση μνημονίου συνεργασίας μεταξύ του Ε.Α.Γ.Μ.Ε. και της Γ.Γ.Π.Π.**

Όπως έχει ήδη αναφερθεί, η εκδήλωση ενός πλημμυρικού φαινομένου δύναται να προκαλέσει επαγόμενες φυσικές καταστροφές, όπως κατολισθήσεις, εδαφικές υποχωρήσεις, καθιζήσεις, κλπ. Στο πλαίσιο αυτό η Γενική Γραμματεία Πολιτικής Προστασίας και η Ελληνική Αρχή Γεωλογικών και Μεταλλευτικών Ερευνών (Ε.Α.Γ.Μ.Ε.), ως αρμόδιος φορέας για τη βασική έρευνα της γεωλογικής δομής και του γεωδυναμικού καθεστώτος της Ελλάδας, καθώς και μεταξύ των άλλων για την αναγνώριση, καταγραφή, έρευνα και μελέτη γεωκινδύνων (άρθρο 26 του Ν. 4602/2019 – ΦΕΚ 45/Α'/2019), προχώρησαν στις 16-06-2016 στην υπογραφή Μνημονίου Συνεργασίας με αντικείμενο την παροχή υπηρεσιών Συμβούλου μέσω της «Ομάδας Άμεσης Παρέμβασης» της ΕΑΓΜΕ αμέσως μετά από σοβαρά Καταστροφικά Φαινόμενα γεωλογικής αιτιολογίας ή κατά την διάρκεια εν εξελίξει σοβαρών καταστροφικών φαινομένων γεωλογικής αιτιολογίας (κατολισθήσεις, εδαφικές υποχωρήσεις, καθιζήσεις), το οποίο έχει επηρεάσει νόμιμα υφιστάμενα πολεοδομικά συγκροτήματα και οικισμούς, καθώς και υποδομές αρμοδιότητας του αιτούντος φορέα.

Ειδικότερα, στις περιπτώσεις πλημμυρικών φαινομένων οι οποίες συνοδεύονται από κατολισθητικά φαινόμενα κλπ., τα Αποκεντρωμένα Όργανα Πολιτικής Προστασίας (Περιφερειάρχης, Αντιπεριφερειάρχης, Δήμαρχος) μπορούν υποβάλουν αίτημα προς την Γενική Γραμματεία Πολιτικής Προστασίας για την αποστολή της Ομάδας Άμεσης Παρέμβασης της ΕΑΓΜΕ στο πλαίσιο υλοποίησης του Μνημονίου Συνεργασίας, η οποία θα προβαίνει σε τεχνικογεωλογική αναγνώριση με σκοπό την καταγραφή των φαινομένων και των επιπτώσεων τους, καθώς και την εκτίμηση της επικινδυνότητας για τις επηρεαζόμενες κατασκευές (κατοικίες, οδικό δίκτυο και συνοδά έργα).

Νοείται ότι η παροχή υπηρεσιών συμβούλου μέσω της Ομάδας Άμεσης Παρέμβασης της ΕΑΓΜΕ, δεν αφορά τον έλεγχο και τα ενδεχόμενα μέτρα πρόληψης επαπειλούμενων κινδύνων γεωλογικής αιτιολογίας (ευστάθεια πρανών, έλεγχους αποκόλλησης μεμονωμένων βράχων κ.τ.λ.), καθώς και τον έλεγχο και τα ενδεχόμενα μέτρα πρόληψης ή/και εξέτασης γεωλογικών φαινομένων βραδείας εξέλιξης (καθιζήσεις βραδείας εξέλιξης, εδαφικούς ερπυσμούς βραδείας εξέλιξης, κ.τ.λ.). Τα ανωτέρω αποτελούν αντικείμενο ειδικής γεωτεχνικής μελέτης, η οποία πραγματοποιείται ανεξάρτητα από τα όσα προβλέπονται στο Μνημόνιο Συνεργασίας με ή χωρίς την συμμετοχή του ΕΑΓΜΕ, με την ευθύνη των τεχνικών υπηρεσιών των ΟΤΑ Α' και Β' βαθμού και σύμφωνα με τα όσα προβλέπονται στην σχετική νομοθεσία.

Επίσης διευκρινίζεται ότι η έκθεση που συντάσσεται στο πλαίσιο υλοποίησης του Μνημονίου Συνεργασίας, δεν αποτελεί μελέτη γεωλογικής καταλληλότητας, η οποία υλοποιείται ανεξάρτητα από τα όσα προβλέπονται στο Μνημόνιο Συνεργασίας και σύμφωνα με τα όσα προβλέπονται στην Υ.Α. οικ. 37691/12-9-2007 (ΦΕΚ 1902Β/2007).

Η δυνατότητα ενεργοποίησης του Μνημονίου Συνεργασίας και η πραγματοποίηση των τεχνικογεωλογικών αναγνωρίσεων από την Ομάδα Άμεσης Παρέμβασης της ΕΑΓΜΕ, παρέχεται χωρίς οικονομική επιβάρυνση για τους ΟΤΑ.

Κατευθυντήριες οδηγίες για την ενεργοποίηση του ανωτέρω Μνημονίου Συνεργασίας μεταξύ της Ε.Α.Γ.Μ.Ε. και της ΓΓΠΠ, σε περιπτώσεις συντελεσθέντος ή εν εξελίξει καταστροφικού φαινομένου γεωλογικής αιτιολογίας έχουν δοθεί με τα 4927/5-07-2016 και 6044/25-08-2016 έγγραφα της Δ/νσης Σχεδιασμού & Αντιμετώπισης Εκτάκτων Αναγκών της ΓΓΠΠ.

### **6.12 Χώροι προσωρινής εναπόθεσης φερτών υλικών και μπαζών**

Η εκδήλωση πλημμυρικών φαινομένων δύναται να προκαλέσει συσσώρευση φερτών υλικών και μπαζών, με αποτέλεσμα το κλείσιμο δρόμων και συνεπώς τη δυσκολία μετακίνησης του πληθυσμού αλλά και την αδυναμία άμεσης επέμβασης των διασωστικών και λοιπών συνεργείων πρώτης απόκρισης καθώς και συσσώρευση φερτών υλικών σε αντιπλημμυρικά έργα και ρέματα με αποτέλεσμα την μείωση της ικανότητάς απορροής πλημμυρικών υδάτων. Η απομάκρυνση των φερτών υλικών και μπαζών που έχουν προέλθει από πλημμυρικά φαινόμενα, με σκοπό την αποκατάσταση της κυκλοφορίας και της λειτουργίας των αντιπλημμυρικών έργων και των ρεμάτων, διενεργείται από τον Δήμο, στα έργα αρμοδιότητάς του και στα όρια ευθύνης του, είτε με ίδια μέσα είτε με μίσθωση μηχανημάτων έργου.

Ο Δήμος θα πρέπει να έχει προκαθορίσει χώρους συγκέντρωσης φερτών υλικών και μπαζών και ανάλογα με την εξέλιξη των φαινομένων να επιλέγει τους καταλληλότερους. Να σημειωθεί ότι θα πρέπει να επιλεγούν τέτοιοι χώροι, ώστε να είναι εφικτή η πρόσβαση σε αυτούς των φορητών και των μηχανημάτων που θα μεταφέρουν τα ανωτέρω υλικά και να είναι δυνατή η δρομολόγηση δράσεων προσωρινής αποθήκευσης, μεταφόρτωσης, ανάκτησης και διάθεσής τους, σύμφωνα με την κείμενη νομοθεσία διαχείρισης μη επικίνδυνων στερεών αποβλήτων.<sup>16</sup>

### **6.13 Λήψη μέτρων διασφάλισης της ποιότητας του πόσιμου νερού**

Για τη διασφάλιση της ποιότητας του πόσιμου νερού και της ποιότητας των τροφίμων σε περιπτώσεις φυσικών καταστροφών όπως οι πλημμύρες, το Υπουργείο Υγείας έχει εκδώσει την Δ1δ/ ΓΠ οικ.8565/16-11-2017 εγκύκλιο με θέμα «Λήψη μέτρων διασφάλισης της Δημόσιας Υγείας μετά από έντονα καιρικά και πλημμυρικά φαινόμενα.» (ΑΔΑ: Ψ3ΝΥ465ΦΥΟ-ΥΜ4), όπως και το Δ1δ/ΓΠ οικ.16330/28-02-2019 έγγραφο με θέμα «Λήψη μέτρων διασφάλισης της ποιότητας του νερού ανθρώπινης κατανάλωσης μετά από έντονες βροχοπτώσεις και πλημμύρες»

Ειδικότερα, σύμφωνα με τα ανωτέρω έγγραφα για τη διασφάλιση της ποιότητας του πόσιμου νερού οι ΟΤΑ και οι φορείς ύδρευσης που είναι υπεύθυνοι για την παροχή υγιεινού πόσιμου νερού, σε συνεργασία με τις Δ/νσεις Δημόσιας Υγείας των Περιφερειών και άλλων συναρμόδιων φορέων, θα πρέπει να διενεργήσουν υγειονομικό έλεγχο λειτουργίας των συστημάτων ύδρευσης (γεώτρηση ή πηγή υδροληψίας, δεξαμενές, εγκαταστάσεις, δίκτυο διανομής) και αποχέτευσης. Συγκεκριμένα θα πρέπει να διερευνηθεί η πιθανότητα ή η δημιουργία οποιασδήποτε διαρροής (θραύση σωλήνων, εμπόδια στη ροή, κ.λ.π.) που μπορεί να δημιουργήσει πρόβλημα υγιεινότητας του πόσιμου νερού. Επίσης δίνονται οδηγίες για τις απαιτούμενες ενέργειες σε περίπτωση διαπίστωσης βλαβών στο δίκτυο ύδρευσης, καθώς και για την παρακολούθηση της ποιότητας του νερού στο δίκτυο ύδρευσης (δειγματοληπτικοί και εργαστηριακοί έλεγχοι του νερού σε κρίσιμα σημεία του δικτύου ύδρευσης, υγειονομική αναγνώριση, κλπ).

### **6.14 Αποκλιμάκωση**

Για δράσεις Πολιτικής Προστασίας που αφορούν την αντιμετώπιση εκτάκτων αναγκών και την διαχείριση συνεπειών από την εκδήλωση πλημμυρικών φαινομένων, συμπεριλαμβανομένης και της οργανωμένης απομάκρυνσης πολιτών και την άμεση – βραχεία αποκατάσταση από καταστροφές που προκλήθηκαν από την εκδήλωση πλημμυρικών φαινομένων, το Όργανο Πολιτικής Προστασίας (Δήμαρχος) είναι αρμόδιο για να αποφασίσει την αποκλιμάκωση δυναμικού και μέσων.

<sup>16</sup> Μέχρι σήμερα ο Δήμος Βέροιας δεν έχει καθορίσει ανάλογο χώρο.

### **6.15 Ενημέρωση κοινού για δράσεις που δρομολογούνται για την αντιμετώπιση εκτάκτων αναγκών και την άμεση/βραχεία διαχείριση των συνεπειών από την εκδήλωση πλημμυρικών φαινομένων**

Η ενημέρωση της κοινής γνώμης και η παροχή οδηγιών σε κεντρικό επίπεδο, με στόχο την αντιμετώπιση των καταστροφών και την ελαχιστοποίηση των συνεπειών τους, αποτελούν αρμοδιότητα του Κεντρικού Συντονιστικού Οργάνου Πολιτικής Προστασίας (Κ.Σ.Ο.Π.Π.) (αρθ. 5, Ν. 3013/2002), εφόσον τούτο συγκληθεί.

Η ενημέρωση του κοινού για ζητήματα που αφορούν δράσεις πολιτικής προστασίας των Περιφερειών στη διαχείριση των συνεπειών (αντιμετώπιση - βραχεία αποκατάσταση), αποτελούν ευθύνη του Περιφερειάρχη ή (κατόπιν εντολής του) του αρμόδιου Αντιπεριφερειάρχη, που έχουν την αρμοδιότητα συντονισμού του έργου πολιτικής προστασίας σε επίπεδο Περιφέρειας.

Η ενημέρωση του κοινού για ζητήματα που αφορούν δράσεις πολιτικής προστασίας των Δήμων στη διαχείριση των συνεπειών (αντιμετώπιση - βραχεία αποκατάσταση), αποτελούν ευθύνη του Δημάρχου που έχει την αρμοδιότητα συντονισμού του έργου πολιτικής προστασίας σε επίπεδο Δήμου.

Η ενημέρωση του κοινού για λήψη μέτρων προστασίας της υγείας, στις περιπτώσεις που προκύπτουν ζητήματα δημόσιας υγείας από την εκδήλωση πλημμυρικών φαινομένων, καθώς και για τις επιπτώσεις των πλημμυρικών φαινομένων στην υγεία των πολιτών (αριθμός τραυματιών, θανάτων, κλπ) αποτελούν ευθύνη του ΕΚΑΒ σε συνεργασία με τη Διεύθυνση Επιχειρησιακής Ετοιμότητας Εκτάκτων Καταστάσεων Δημόσιας Υγείας (Δ4) του Υπουργείου Υγείας.

Η επίσημη ενημέρωση του κοινού σχετικά με θέματα που αφορούν την έρευνα και διάσωση σε χερσαίο χώρο στην πληγείσα περιοχή, καθώς και την άντληση υδάτων από κατακλυσμένα κτήρια και κτηριακές εγκαταστάσεις από την εκδήλωση πλημμυρικών φαινομένων στο πλαίσιο παροχής βοήθειας στους πληγέντες, αποτελεί αρμοδιότητα του Αρχηγείου του Π.Σ.

Η ταυτοποίηση τραυματιών πολιτών, συμπεριλαμβανομένων των αλλοδαπών πολιτών, από την εκδήλωση πλημμυρικών φαινομένων, αποτελεί αρμοδιότητα της προανακριτικής αρχής (Π.Σ., ΕΛ.ΑΣ.) σε συνεργασία με το ΕΚΑΒ. Η ενημέρωση για την κατάσταση της υγείας των τραυματιών, καθώς ο αριθμός και οι ιατρικές μονάδες στις οποίες νοσηλεύονται, αποτελούν ευθύνη του ΕΚΑΒ.

Η ταυτοποίηση θανάτων πολιτών, συμπεριλαμβανομένων των αλλοδαπών πολιτών, από την εκδήλωση πλημμυρικών φαινομένων, αποτελεί αρμοδιότητα της προανακριτικής αρχής (Π.Σ., ΕΛ.ΑΣ.) σε συνεργασία με τις Ιατροδικαστικές Υπηρεσίες.

Σε περιπτώσεις που από την εξέλιξη του καταστροφικού φαινομένου μεταξύ των τραυματιών ή των θανάτων υπάρχουν αλλοδαποί πολίτες, οι Πρεσβείες των αλλοδαπών πολιτών ενημερώνονται από το ΥΠ.ΕΞ.

### **6.16 Συνεργασία των φορέων συντήρησης του οδικού δικτύου με τους φορείς αποκατάστασης βλαβών δικτύων κοινής ωφέλειας**

Η εκδήλωση πλημμυρικών φαινομένων δύναται να δημιουργήσει προβλήματα στην ομαλή λειτουργία των δικτύων κοινής ωφέλειας με δυσμενή αποτελέσματα στην καθημερινή ζωή των κατοίκων των πόλεων και της υπαίθρου (ηλεκτροδότηση, ύδρευση, κλπ).

Για τους λόγους αυτούς είναι σημαντικό όλοι οι φορείς λειτουργίας και συντήρησης δικτύων κοινής ωφέλειας (ΑΔΜΗΕ ΑΕ, ΔΕΔΔΗΕ ΑΕ, φορείς ύδρευσης, φορείς τηλεπικοινωνιών, κλπ) να εξασφαλίζουν την άμεση αποκατάσταση βλαβών που ενδέχεται να προκύψουν λόγω πλημμυρικών φαινομένων.

Στην προκειμένη περίπτωση, και όταν διαπιστωθεί βλάβη, σε περιοχές που σημειώνονται πλημμυρικά φαινόμενα, οι φορείς λειτουργίας και συντήρησης δικτύων κοινής ωφέλειας, κατά κανόνα επικοινωνούν άμεσα με την οικεία υπηρεσία τροχαίας της ΕΛ.ΑΣ. προκειμένου να ενημερωθούν σχετικά με την επικρατούσα κατάσταση και τη βατότητα του οδικού δικτύου προς τα σημεία των βλαβών.

Εν συνεχεία και εφόσον τα μέσα που διαθέτουν ή μισθώνουν οι φορείς λειτουργίας και συντήρησης δικτύων κοινής ωφέλειας δεν επιτρέπουν την οδική πρόσβασή τους στο σημείο της βλάβης, δύναται να ζητήσουν την συνδρομή

των φορέων που έχουν την ευθύνη συντήρησης του οδικού δικτύου, εφόσον αυτοί διαθέτουν τα κατάλληλα μέσα, προκειμένου να αποκαταστήσουν ταχύτερα τις βλάβες στο δίκτυό τους.

## ΜΕΡΟΣ 7. ΟΡΓΑΝΩΜΕΝΗ ΠΡΟΛΗΠΤΙΚΗ ΑΠΟΜΑΚΡΥΝΣΗ ΠΟΛΙΤΩΝ

Σύμφωνα με το άρθρο 1 του Ν. 3013/2002, στο σκοπό της Πολιτικής Προστασίας περιλαμβάνεται και η προστασία της ζωής και της υγείας των πολιτών από φυσικές, τεχνολογικές και λοιπές καταστροφές.

Μεταξύ των δράσεων, που απαιτούνται για την προστασία της ζωής και της υγείας των πολιτών, είναι και η οργανωμένη απομάκρυνσή τους από την περιοχή που τεκμηριωμένα εκτιμάται ότι απειλείται από εξελισσόμενη ή επικείμενη καταστροφή.

Στα πλαίσια αυτά εκδόθηκε το άρθ. 18 του Ν.3613/2007 προκειμένου να υπάρξει θεσμοθετημένη διαδικασία στη λήψη της απόφασης που συνδέεται με την οργανωμένη απομάκρυνση των πολιτών από εξελισσόμενη ή επικείμενη καταστροφή.

Το 2014, μετά από σειρά ετών εφαρμογής των ανωτέρω, κρίθηκε αναγκαία η αναπροσαρμογή του άρθ. 18 του Ν.3613/2007 η οποία ενσωματώνει τις αλλαγές που έχουν επέλθει στις νέες διοικητικές δομές της χώρας από την εφαρμογή του Ν.3852/2010 (Πρόγραμμα Καλλικράτης).

Συγκεκριμένα, με το άρθρο 108 του Ν.4249/2014 αναφέρεται πλέον ρητά ότι η λήψη της απόφασης για την οργανωμένη απομάκρυνση των πολιτών αποτελεί ευθύνη των κατά τόπους Δημάρχων, οι οποίοι έχουν το συντονισμό του έργου πολιτικής προστασίας για την αντιμετώπιση της καταστροφής σε τοπικό επίπεδο,

Ενημέρωση κοινού, όταν έχει ληφθεί απόφαση για την απομάκρυνσή του. Η δημόσια ανακοίνωση της απόφασης προς ενημέρωση του κοινού πρέπει να συντάσσεται με ευθύνη του Δημάρχου που έλαβε την απόφαση. Η ανακοίνωση πρέπει να περιέχει τις εξής βασικές πληροφορίες :

- Ποιος έλαβε την απόφαση και ποιος έχει την ευθύνη εκτέλεσής της.
- Να προσδιορίζει με σαφή τρόπο τα όρια της περιοχής μέσα από την οποία θα πρέπει να απομακρυνθούν, καθώς και τον κίνδυνο που διατρέχουν οι πολίτες εάν παραμείνουν σε αυτή.
- Να προσδιορίζει με σαφή τρόπο εάν συντρέχει λόγος γενικής οργανωμένης προληπτικής απομάκρυνσης όλων των πολιτών, ή συγκεκριμένων ομάδων τις οποίες θα προσδιορίζει κατά προτεραιότητα (άτομα με αναπνευστικά προβλήματα, άτομα παιδικής ηλικίας, ηλικιωμένοι, κλπ).
- Να προσδιορίζει πού και πότε θα συγκεντρωθούν (σημεία συγκέντρωσης) οι πολίτες, εφόσον χρειάζονται μεταφορά, καθώς και τα προσωπικά αντικείμενα που μπορούν να έχουν μαζί τους.
- Να προσδιορίζει την προβλεπόμενη διάρκεια της απομάκρυνσης, καθώς και τον τόπο προορισμού.
- Να κατονομάζει τα ασφαλή οδικά δρομολόγια καθώς και τυχόν μονοδρομήσεις που μπορούν να ακολουθήσουν οι πολίτες σε περίπτωση απομάκρυνσης με δικά τους μέσα.
- Να αναφέρει τη διαθέσιμη προνοιακή υποστήριξη στον τόπο προορισμού.
- Να αναφέρει οδηγίες για προστασία της παρουσίας των πολιτών που απομακρύνονται.

Ο Δήμος Βέροιας έχει εκπονήσει ήδη από τον Σεπτέμβριο του 2019 «ΣΧΕΔΙΟ ΕΝΕΡΓΕΙΩΝ ΟΡΓΑΝΩΜΕΝΗΣ ΑΠΟΜΑΚΡΥΝΣΗΣ ΠΟΛΙΤΩΝ ΓΙΑ ΛΟΓΟΥΣ ΠΡΟΣΤΑΣΙΑΣ ΑΠΟ ΦΥΣΙΚΕΣ Η ΤΕΧΝΟΛΟΓΙΚΕΣ ΚΑΤΑΣΤΡΟΦΕΣ», το οποίο έχει εγκριθεί αρμοδίως.



## ΜΕΡΟΣ 8. ΥΠΟΣΤΗΡΙΞΗ & ΕΞΕΛΙΞΗ ΣΧΕΔΙΟΥ

### 8.1 Εκπαίδευση

Η εκπαίδευση του προσωπικού του Δήμου που εμπλέκονται σε δράσεις πολιτικής προστασίας είναι δυνατή μέσω σχετικών εκπαιδεύσεων που διοργανώνονται από τον Δήμο ΒΕΡΟΙΑΣ με τη συμμετοχή στελεχών της ΓΓΠΠ κατόπιν σχετικού αιτήματος.

### 8.2 Έλεγχος Σχεδίου - Ασκήσεις

Για τον έλεγχο του Σχεδίου Αντιμετώπισης Εκτάκτων Αναγκών και Άμεσης/Βραχείας Διαχείρισης Συνεπειών από την Εκδήλωση Πλημμυρικών Φαινομένων του Δήμου ΒΕΡΟΙΑΣ πραγματοποιούνται ασκήσεις που διοργανώνονται από το Γραφείο Πολιτικής Προστασίας του Δήμου σύμφωνα με τις κατευθυντήριες οδηγίες της ΓΓΠΠ για τον έλεγχο των διαδικασιών και σχεδίων που συντάσσονται σε εφαρμογή της ΥΑ 1299/2003 «ΞΕΝΟΚΡΑΤΗΣ».

Για το σκοπό αυτή η Δ/ση Σχεδιασμού & Αντιμετώπισης Εκτάκτων Αναγκών της ΓΓΠΠ έχει εκδώσει επικαιροποιημένες «Κατευθυντήριες Οδηγίες για τον Σχεδιασμό και τη Διεξαγωγή Ασκήσεων Πολιτικής Προστασίας» με το 532/23-01-2020 έγγραφό της με ΑΔΑ: ΩΕ2Ψ46ΜΤΛΒ-Γ95.

#### 8.2.1 Διενέργεια Ασκήσεων Πολιτικής Προστασίας σε επίπεδο Δήμων και Περιφερειών της χώρας

Ο σχεδιασμός και η διεξαγωγή ασκήσεων Πολιτικής Προστασίας για την αντιμετώπιση εκτάκτων αναγκών και την άμεση/βραχεία διαχείριση των συνεπειών μετά την εκδήλωση πλημμυρικών φαινομένων σε τακτά χρονικά διαστήματα, συνιστά την πιο ασφαλή μέθοδο για την τακτική και σε βάθος δοκιμασία, εκπαίδευση και αξιολόγηση της επιχειρησιακής ετοιμότητας, επάρκειας, αλλά και του επιτυχούς συντονισμού των φορέων σε δράσεις αντιμετώπισης εκτάκτων αναγκών και άμεσης/βραχείας διαχείρισης των συνεπειών λόγω πλημμυρικών φαινομένων.

Μετά την ολοκλήρωση ή αναθεώρηση του Σχεδίου Αντιμετώπισης Εκτάκτων Αναγκών Εκτάκτων Αναγκών και Άμεσης/Βραχείας Διαχείρισης Συνεπειών από την Εκδήλωση Πλημμυρικών Φαινομένων του Δήμου ΒΕΡΟΙΑΣ, με εντολή του Δημάρχου, το Γραφείο Πολιτικής Προστασίας του Δήμου προγραμματίζει σε ετήσια βάση μια άσκηση ετοιμότητας για την αντιμετώπιση εκτάκτων αναγκών και την άμεση/βραχεία διαχείριση των συνεπειών από την εκδήλωση πλημμυρικών φαινομένων, βάσει του ανωτέρω σχεδίου.

Οι ασκήσεις αυτές θα πρέπει να εστιάζουν κατά κύριο λόγο σε θέματα κατανομής ρόλων και αρμοδιοτήτων των υπηρεσιών των Δήμων, με στόχο την επαύξηση της διαλειτουργικότητας και συνεργασίας όλων των οργανικών μονάδων του Δήμου ΒΕΡΟΙΑΣ, στο πλαίσιο του θεσμικού του ρόλου στην αντιμετώπιση κινδύνων από την εκδήλωση πλημμυρικών φαινομένων.

Τονίζεται ότι σε αρχικό στάδιο οι ασκήσεις αυτές θα πρέπει να επικεντρώνονται μόνο στην άσκηση των οργανικών μονάδων και υπηρεσιών του Δήμου ΒΕΡΟΙΑΣ, για τη βελτίωση του σχεδιασμού τους στην αντιμετώπιση εκτάκτων αναγκών και την άμεση/βραχεία διαχείριση των συνεπειών από την εκδήλωση πλημμυρικών φαινομένων, χωρίς την εμπλοκή άλλων φορέων και υπηρεσιών (ΕΛ.ΑΣ., Π.Σ., ΕΚΑΒ, κλπ).

Σε δεύτερο στάδιο θα κληθούν να συμμετέχουν στις ανωτέρω ασκήσεις και οι λοιποί εμπλεκόμενοι φορείς σε επίπεδο Δήμου ΒΕΡΟΙΑΣ (διυπηρεσιακή άσκηση), στο πλαίσιο συντονισμού και διαλειτουργικότητας μεταξύ τους, για υλοποίηση δράσεων που συνδέονται με την αντιμετώπιση εκτάκτων αναγκών και την άμεση/βραχεία διαχείριση των συνεπειών από την εκδήλωση πλημμυρικών φαινομένων.

Η Δ/ση Σχεδιασμού & Αντιμετώπισης Εκτάκτων Αναγκών της ΓΓΠΠ δύναται να συνδράμει στον σχεδιασμό, διεξαγωγή και αποτίμηση των ανωτέρω ασκήσεων Πολιτικής Προστασίας σε επίπεδο Δήμου, κατόπιν σχετικού αιτήματος.

### 8.3 Αναθεώρηση & Επικαιροποίηση Σχεδίου

## ΣΧΕΔΙΟ ΑΝΤΙΜΕΤΩΠΙΣΗΣ ΠΛΗΜΜΥΡΙΚΩΝ ΦΑΙΝΟΜΕΝΩΝ ΔΗΜΟΥ ΒΕΡΟΙΑΣ

Η διαδικασία της αναθεώρησης & επικαιροποίησης του Γενικού Σχεδίου Αντιμετώπισης Εκτάκτων Αναγκών Εκτάκτων Αναγκών και Άμεσης/Βραχείας Διαχείρισης Συνεπειών από την Εκδήλωση Πλημμυρικών Φαινομένων αναφέρεται σε ουσιαστικές αλλαγές στο Σχέδιο και γίνεται εφόσον συντρέχει τουλάχιστον ένας από τους παρακάτω λόγους όπως νέες νομοθετικές ρυθμίσεις που επηρεάζουν τις αρμοδιότητες των εμπλεκόμενων στο Σχέδιο Δ/νσεων του Φορέα Σχεδίασης ή άλλων Φορέων με τους οποίους αυτός συνεργάζεται, ίδρυση Φορέων που εμπλέκονται στη διαχείριση της έκτακτης ανάγκης, νέες θεσμικές εθνικές, κοινοτικές ή διεθνείς υποχρεώσεις, νέα ανάλυση κινδύνου, αποτιμήσεις ασκήσεων στις οποίες συνιστώνται αλλαγές στο Σχέδιο.

Ενδεικτικός κατάλογος των στοιχείων που πρέπει να επικαιροποιούνται είναι:

- Στοιχεία επικοινωνίας επιχειρησιακά εμπλεκόμενων υπηρεσιών του Φορέα Σχεδίασης
- Μνημόνια ενεργειών που προβλέπονται στο Σχέδιο
- Διαδικασίες και υποδείγματα εντύπων
- Στοιχεία νέων δημιουργηθέντων υποδομών (κυκλοφοριακών και άλλων)

### 8.4 Τήρηση στοιχείων ειδικού φακέλου καταστροφής

Η Γενική Γραμματεία Πολιτικής Προστασίας, σύμφωνα με το άρθ. 6, παρ. 3 στ' του Ν. 3013/2002 (ΦΕΚ 102 Α), έχει την ευθύνη της τήρησης ειδικού φακέλου για τις γενικές, περιφερειακές ή τοπικές μεγάλης έντασης καταστροφές, όπως αυτές περιγράφονται στο Παράρτημα Α' του Γενικού Σχεδίου Πολιτικής Προστασίας «ΞΕΝΟΚΡΑΤΗΣ».

Στον ανωτέρω ειδικό φάκελο περιέχονται τα στοιχεία του συνόλου των ενεργειών, στο πλαίσιο και του αντίστοιχου σχεδιασμού, για την αντιμετώπιση των καταστροφών κατά την εκδήλωση των φαινομένων, καθώς και για την αποκατάσταση των ζημιών. Επίσης, εμπεριέχονται εκθέσεις απολογισμού δράσης των επί μέρους αρμόδιων φορέων και προτάσεις για βελτίωση των δράσεων σε περίπτωση αντιμετώπισης παρόμοιων φαινομένων.

Στα ανωτέρω πλαίσια, όλοι οι εμπλεκόμενοι φορείς στην αντιμετώπιση εκτάκτων αναγκών από την εκδήλωση πλημμυρικών φαινομένων και την αποκατάσταση των ζημιών οφείλουν να καταγράφουν τα ανωτέρω στοιχεία με χρονολογική σειρά, έτσι ώστε να είναι δυνατή η κατά περίπτωση ανάλυση του συστήματος κινητοποίησης πολιτικής προστασίας, με στόχο τη βελτίωση του σχεδιασμού για την αποτελεσματικότερη αντιμετώπιση των καταστροφικών φαινομένων και τον μετριασμό των επιπτώσεων στους πολίτες και στο ανθρωπογενές και φυσικό περιβάλλον.

Με βάση τα ανωτέρω καλούνται οι Δ/νσεις Πολιτικής Προστασίας των Αποκεντρωμένων Διοικήσεων και των Περιφερειών να συγκεντρώνουν όλα τα απαραίτητα στοιχεία που συνδέονται με τον φάκελο καταστροφής στις περιπτώσεις περιφερειακών καταστροφών ή τοπικών καταστροφών μεγάλης έντασης από την εκδήλωση πλημμυρικών φαινομένων και να τα υποβάλλουν στη Γενική Γραμματεία Πολιτικής Προστασίας το ταχύτερο δυνατό. Στις περιπτώσεις γενικών καταστροφών η συλλογή όλων των απαραίτητων στοιχείων που συνδέονται με τον φάκελο καταστροφής θα γίνεται με σχετικό αίτημα της Γενικής Γραμματείας Πολιτικής Προστασίας προς τους εμπλεκόμενους φορείς.

## ΜΕΡΟΣ 9. ΠΕΡΙΒΟΛΗ-ΕΜΦΑΝΙΣΗ ΥΠΑΛΛΗΛΩΝ ΠΟΛΙΤΙΚΗΣ ΠΡΟΣΤΑΣΙΑΣ ΣΕ ΕΠΙΧΕΙΡΗΣΕΙΣ

Η παρουσία υπαλλήλων Πολιτικής Προστασίας στον τόπο μιας καταστροφής, με πολιτική περιβολή, δεν δηλώνει την ιδιότητά τους. Αυτό έχει σαν αποτέλεσμα, σε επιχειρησιακό επίπεδο να χάνεται αρκετές φορές πολύτιμος χρόνος μέχρι την ταυτοποίησή τους από υπηρεσιακούς παράγοντες και κυρίως να περνά απαρατήρητη η παρουσία τους από πολίτες, οι οποίοι αγνοούν κατά κανόνα εντολές ή παραινέσεις τους.

Σύμφωνα με το 4678/22-11-2004 έγγραφο ΓΓΠΠ, τα επιχειρησιακά μπουφάν Πολιτικής Προστασίας θα πρέπει να έχουν την ακόλουθη μορφή:



Εικόνα 1. Επιχειρησιακά μπουφάν Πολιτικής Προστασίας



Εικόνα 2. Επιχειρησιακά γιλέκα Πολιτικής Προστασίας

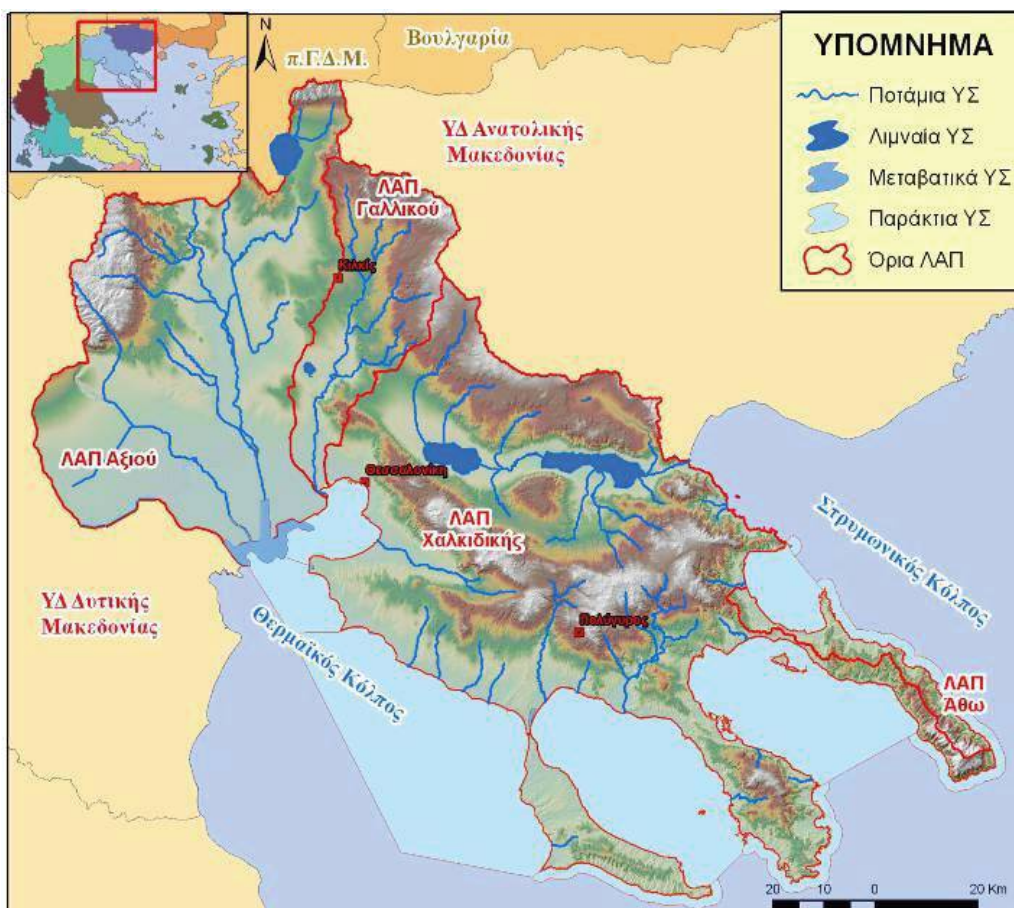
Αναλυτικές προδιαγραφές για την εμφάνιση των επιχειρησιακών μπουφάν και γιλέκων Πολιτικής Προστασίας δίνονται στο 4678/22-11-2004 έγγραφο ΓΓΠΠ.

Για τους εργαζόμενους στις οργανικές μονάδες Πολιτικής Προστασίας (Δ/νσεις, Τμήματα και Γραφεία) πέραν των επιχειρησιακών μπουφάν και γιλέκων, όταν αυτοί μεταβαίνουν στο τόπο της καταστροφής στο πλαίσιο του συντονιστικού τους ρόλου, θα πρέπει να λαμβάνονται όλα τα μέτρα που θα εξασφαλίζουν την υγεία και την ασφάλειά τους, καθώς και να τους παρέχονται όλα τα ενδεικνυόμενα μέσα ατομικής προστασίας (ΜΑΠ), σύμφωνα με την ΚΥΑ 43726/2019 (ΦΕΚ 2208 Β).

**ΠΑΡΑΡΤΗΜΑΤΑ**

**ΠΑΡΑΡΤΗΜΑ Α – ΧΑΡΤΟΓΡΑΦΙΚΟ ΥΛΙΚΟ**

Το παρόν προσαρτάται στο Σχέδιο Αντιμετώπισης Εκτάκτων Αναγκών και Άμεσης/Βραχείας Διαχείρισης Συνεπειών από την Εκδήλωση Πλημμυρικών Φαινομένων του Δήμου ΒΕΡΟΙΑΣ και αποτελεί αναπόσπαστο τμήμα του. Οι χάρτες προέρχονται από τα εγκεκριμένα σχέδια διαχείρισης πλημμυρών των υδάτινων διαμερισμάτων Δυτικής και Κεντρικής Μακεδονίας.



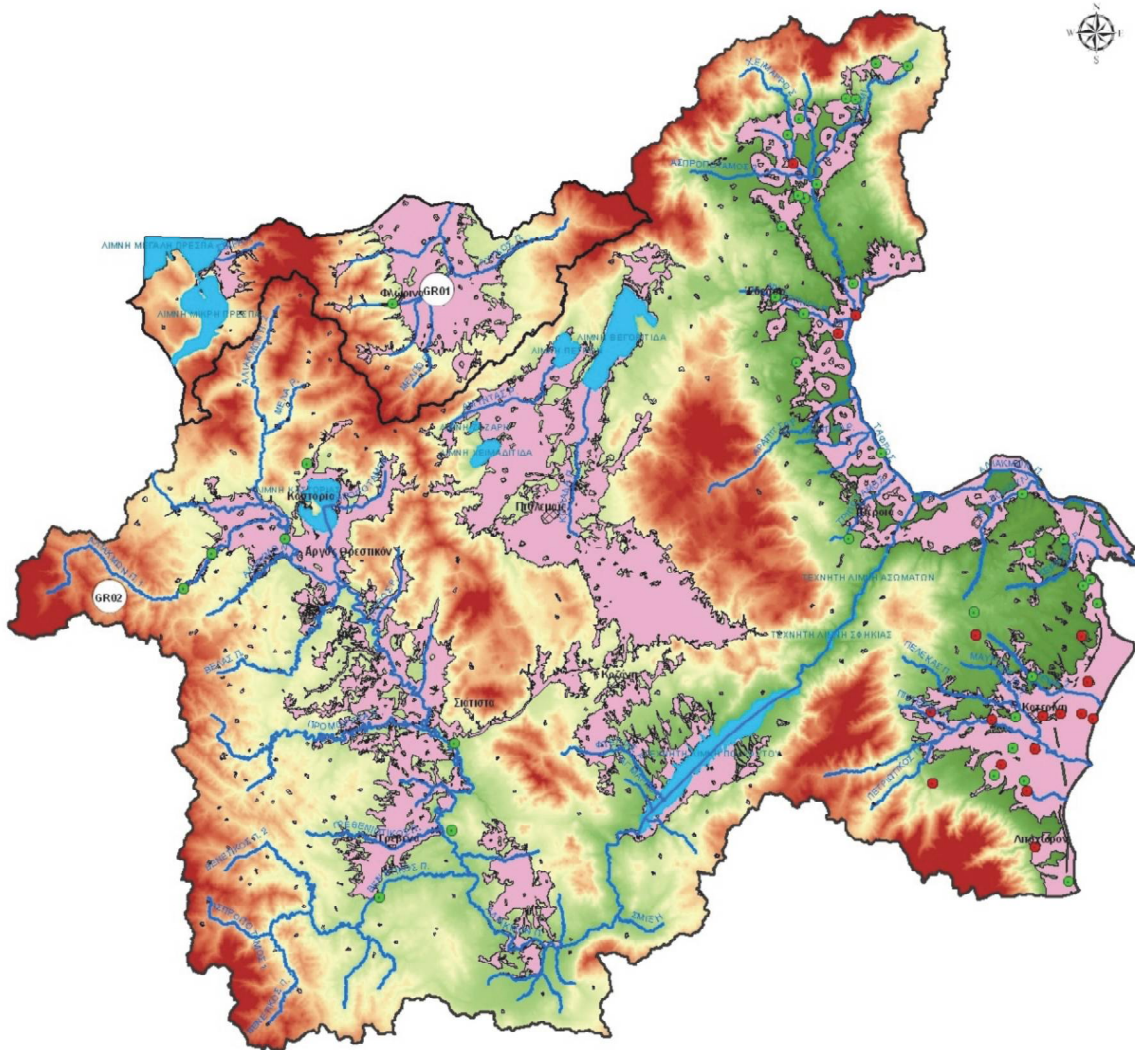
**ΥΔΑΤΙΚΟ ΔΙΑΜΕΡΙΣΜΑ (10) ΚΕΝΤΡΙΚΗΣ ΜΑΚΕΔΟΝΙΑΣ**



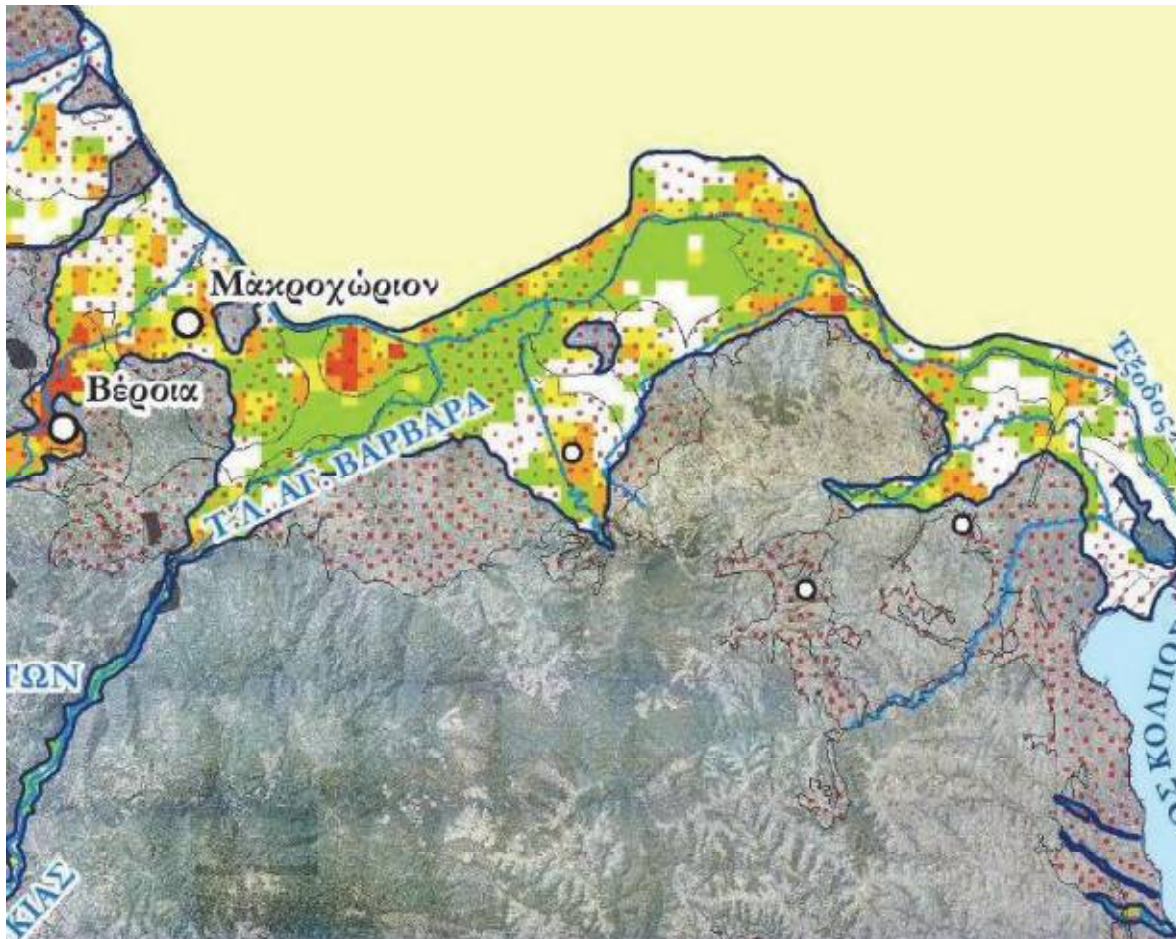
ΥΔΑΤΙΚΟ (9) ΔΙΑΜΕΡΙΣΜΑ ΔΥΤΙΚΗΣ ΜΑΚΕΔΟΝΙΑΣ



ΧΑΡΤΗΣ ΤΩΝ ΣΗΜΑΝΤΙΚΟΤΕΡΩΝ ΥΔΑΤΟΡΕΜΑΤΩΝ ΣΤΗΝ ΠΕΡΙΟΧΗ ΤΟΥ ΔΗΜΟΥ ΒΕΡΟΙΑΣ



**ΖΩΝΕΣ ΔΥΝΗΤΙΚΑ ΥΨΗΛΟΥ ΚΙΝΔΥΝΟΥ ΠΛΗΜΜΥΡΑΣ  
ΥΔΑΤΙΚΟΥ ΔΙΑΜΕΡΙΣΜΑΤΟΣ ΔΥΤΙΚΗΣ ΜΑΚΕΔΟΝΙΑΣ**



**Υπόμνημα/Legend**

**Πόλεις/Οικισμοί**

- 2000-5000
- >5000
- Όριο πλημμύρας περιόδου επαναφοράς T=1000 έτη
- ▨ Ζώνη Δυνητικά Υψηλού Κινδύνου Πλημμύρας
- Ποτάμιες ροές

**Μέγιστη Πιθανή Επίπτωση από πλημμύρα T=1000 έτη**

- Πολύ χαμηλή
- Χαμηλή
- Μέτρια
- Υψηλή
- Πολύ υψηλή

**Χάρτης μέγιστης πιθανής επίπτωσης πλημμύρας Ζώνης EL10RAK0008  
(Περιοχή εντός διοικητικών ορίων Δήμου Βέροιας)**

**ΠΑΡΑΡΤΗΜΑ Β – ΜΝΗΜΟΝΙΟ ΕΝΕΡΓΕΙΩΝ****ΠΑΡΑΡΤΗΜΑ Β1. ΜΝΗΜΟΝΙΟ ΕΝΕΡΓΕΙΩΝ ΚΙΝΗΤΟΠΟΙΗΣΗΣ ΤΟΥ ΔΗΜΟΥ ΒΕΡΟΙΑΣ ΓΙΑ ΑΝΤΙΜΕΤΩΠΙΣΗ ΚΙΝΔΥΝΩΝ ΛΟΓΩ ΠΛΗΜΜΥΡΙΚΩΝ ΦΑΙΝΟΜΕΝΩΝ****A. ΕΡΓΑ, ΔΡΑΣΕΙΣ ΚΑΙ ΜΕΤΡΑ ΠΡΟΛΗΨΗΣ ΚΑΙ ΕΤΟΙΜΟΤΗΤΑΣ ΓΙΑ ΤΗΝ ΑΝΤΙΜΕΤΩΠΙΣΗ ΠΛΗΜΜΥΡΙΚΩΝ ΦΑΙΝΟΜΕΝΩΝ**

Το καταστροφικό φαινόμενο των πλημμυρών είναι δυνατό να εμφανιστεί καθ' όλη την διάρκεια του έτους (με ιδιαίτερη έμφαση στους φθινοπωρινούς και χειμερινούς μήνες) και θα πρέπει να δρομολογούνται συντονισμένες δράσεις και ενέργειες πρόληψης και ετοιμότητας που θα συμβάλουν στην αντιμετώπισή τους.

Οι δράσεις και οι ενέργειες πρόληψης και ετοιμότητας που εφαρμόζονται στη χώρα μας για την αντιμετώπιση των πλημμυρών, ενόψει της χειμερινής περιόδου όπου εμφανίζονται με μεγαλύτερη συχνότητα, προσδιορίζονται για το επίπεδο του Δήμου Βέροιας, θεματικά στις παρακάτω ενότητες:

**A.1.** Λήψη των απαραίτητων μέτρων προστασίας από τον κίνδυνο των πλημμυρών στις εγκαταστάσεις των Δημοτικών / Τοπικών Κοινοτήτων, ιδιαίτερα των αντλιοστασίων και των υδραγωγείων.

**A.2** Τακτικός καθαρισμός και συντήρηση των εσχαρών των φρεατίων υδροσυλλογής όμβριων υδάτων και των συνδετήριων αγωγών με τους αποδέκτες.

**A.3.** Έλεγχος της καλής λειτουργίας και συντήρησης του δικτύου όμβριων υδάτων των οδών, περιοχής ευθύνης του Δήμου.

**A.4.** Μελέτη, κατασκευή και συντήρηση αντιπλημμυρικών έργων (στο πεδινό τμήμα των υδατορεμάτων)

**A.5.** Ενημέρωση του κοινού για τη λήψη μέτρων πρόληψης και αυτοπροστασίας από κινδύνους που προέρχονται από πλημμύρες

**A.6.** Σύγκληση του Συντονιστικού Τοπικού Οργάνου Πολιτικής Προστασίας του Δήμου (Σ.Τ.Ο.Π.Π.) με ευθύνη του Δημάρχου

**A.7.** Επικαιροποίηση του μνημονίου ενεργειών για την αντιμετώπιση εκτάκτων αναγκών από πλημμύρες, από το αρμόδιο Γραφείο Εκτάκτων Αναγκών και Πολιτικής Προστασίας του Δήμου.

**A.8.** Καθαρισμός και Αστυνόμευση των υδατορεμάτων.<sup>17</sup>

**B. ΑΡΧΙΚΗ ΕΙΔΟΠΟΙΗΣΗ – ΠΡΩΤΗ ΕΚΤΙΜΗΣΗ ΕΠΙΠΤΩΣΕΩΝ ΑΠΟ ΤΗΝ ΕΚΔΗΛΩΣΗ ΠΛΗΜΜΥΡΩΝ**

Η Αστυνομική Διεύθυνση Ημαθίας<sup>18</sup> ενημερώνει το Κέντρο Επιχειρήσεων Πολιτικής Προστασίας (ΚΕΠΠ/ΕΣΚΕ) για την εκδήλωση πλημμύρας στην περιοχή του Δήμου Βέροιας, και το τελευταίο επισήμως ενημερώνει, με τη σειρά της, όλους τους άμεσα εμπλεκόμενους στη διαχείριση εκτάκτων αναγκών φορείς<sup>19</sup> (συνεπώς και το Δήμο - διαμέσου του Δημάρχου), πληροφορώντας τους για την επικρατούσα κατάσταση και τις επηρεαζόμενες περιοχές.

<sup>17</sup> Με το Ν. 4555/2018 (ΦΕΚ Α 133 19/7/2018), άρθρα 4 & 224, σύμφωνα με τα οποία, η αρμοδιότητα καθαρισμού και αστυνόμευσης ρεμάτων και των απαλλοτριωμένων χώρων παρά τα ρέματα, εντός και εκτός σχεδίου πόλεως, εντός και εκτός των οικισμών των Δήμων, ανεξαρτήτως του καθορισμού ορεινής και πεδινής κοίτης, ανήκει στις οικείες Περιφέρειες.

<sup>18</sup> Οι αρμόδιες κατά τόπους υπηρεσίες της ΕΛ.ΑΣ. αποτελούν θεσμικά τον φορέα επίσημης ενημέρωσης του Κέντρου Επιχειρήσεων Πολιτικής Προστασίας (ΚΕΠΠ/ΕΣΚΕ) και των εμπλεκόμενων φορέων για την επικρατούσα κατάσταση στην περιοχή ευθύνης τους μετά από την εκδήλωση πλημμυρικών φαινομένων, δεδομένου ότι λειτουργούν σε 24-ωρη βάση και κατά κανόνα είναι αυτές οι οποίες μπορούν άμεσα να συλλέξουν πληροφορίες για την επικρατούσα κατάσταση και την επηρεαζόμενη περιοχή (Παράρτημα Ε, Γενικό Σχέδιο Πολιτικής Προστασίας «Ξενοκράτης», ΥΑ 1299 10-04-2003 ΦΕΚ 423/ Β' /2003). Τη δράση μπορούν να υποστηρίξουν και οι αρμόδιες κατά τόπους υπηρεσίες του Π.Σ, οι οποίες επίσης λειτουργούν σε 24-ωρη βάση. Οι ανωτέρω υπηρεσίες ενημερώνουν άμεσα τις ανώτερες διοικητικές δομές τους, τα Αποκεντρωμένα Όργανα Πολιτικής Προστασίας (Γενικός Γραμματέας Αποκεντρωμένης Διοίκησης, Περιφερειάρχης, Αντιπεριφερειάρχης και Δήμαρχος), καθώς και το ΚΕΠΠ/ΕΣΚΕ.



## ΣΧΕΔΙΟ ΑΝΤΙΜΕΤΩΠΙΣΗΣ ΠΛΗΜΜΥΡΙΚΩΝ ΦΑΙΝΟΜΕΝΩΝ ΔΗΜΟΥ ΒΕΡΟΙΑΣ

Με εντολή του Δημάρχου, κινητοποιούνται οι οριζόμενοι ως υπεύθυνοι με βάση το εβδομαδιαίο πρόγραμμα εντολών για την πολιτική προστασία του Δήμου Βέροιας, στην πληγείσα περιοχή για την αντιμετώπιση εκτάκτων αναγκών και τη διαχείριση των συνεπειών.

Το ΚΕΠΠ/ΕΣΚΕ, μετά την πρώτη ενημέρωσή του για την εκδήλωση πλημμύρας, κυρίως από τις αρμόδιες υπηρεσίες της ΕΛ.ΑΣ. και του Π.Σ./ΣΕΚΥΠΣ/ΕΣΚΕ, επικοινωνεί με την Δ/νση Πολιτικής Προστασίας της Περιφέρειας Κεντρικής Μακεδονίας και το Γραφείο Πολιτικής Προστασίας του Δήμου Βέροιας, προκειμένου να συλλέξει περαιτέρω πληροφορίες για τις περιοχές που επλήγησαν και ενημερώνει τον Διοικητή ΕΣΚΕ και τον Γενικό Γραμματέα Πολιτικής Προστασίας.

Οι κατά τόπους αρμόδιες υπηρεσίες της ΕΛ.ΑΣ, με βάση την αρχική εκτίμηση των συνεπειών μετά την εκδήλωση πλημμυρών και σύμφωνα με τα προβλεπόμενα στο σχεδιασμό τους κινητοποιούν τους διαθέσιμους πόρους τους, αν αυτό απαιτηθεί, για την επιτήρηση και πιθανή διακοπή κυκλοφορίας, ιδίως στα σημεία στα οποία το οδικό δίκτυο διασταυρώνεται με χειμάρρους χωρίς γέφυρα (Ιρλανδικές διαβάσεις<sup>20</sup>), προς αποφυγή ατυχημάτων κατά τη διέλευση οχημάτων.

## Γ. ΕΜΠΛΟΚΗ ΤΩΝ ΦΟΡΕΩΝ ΣΤΗΝ ΑΜΕΣΗ ΑΝΤΙΜΕΤΩΠΙΣΗ ΕΚΤΑΚΤΩΝ ΑΝΑΓΚΩΝ ΚΑΙ ΔΙΑΧΕΙΡΙΣΗ ΣΥΝΕΠΕΙΩΝ ΛΟΓΩ ΠΛΗΜΜΥΡΙΚΩΝ ΦΑΙΝΟΜΕΝΩΝ

Οι κατά τόπους αρμόδιες υπηρεσίες της ΕΛ.ΑΣ. με βάση την αρχική εκτίμηση των συνεπειών μετά την εκδήλωση πλημμυρών και σύμφωνα με τα προβλεπόμενα στο σχεδιασμό τους κινητοποιούν τους διαθέσιμους πόρους τους, αν αυτό απαιτηθεί, για τη λήψη μέτρων τροχαίας κίνησης για την διευκόλυνση της κίνησης των οχημάτων έκτακτης ανάγκης (ΠΣ, Ε.Κ.Α.Β., κλπ).

Σε περιπτώσεις που τμήμα του οδοστρώματος του οδικού δικτύου της χώρας έχει κατακλυστεί από πλημμυρικά ύδατα ή έχουν σημειωθεί φθορές ή ζημιές λόγω έντονων βροχοπτώσεων, οι κατά τόπους αρμόδιες υπηρεσίες Τροχαίας της ΕΛ.ΑΣ. υποχρεούνται να λάβουν άμεσα μέτρα τροχαίας κίνησης (προσωρινή σήμανση, εκτροπή κυκλοφορίας κτλ) ή και διακοπής της κυκλοφορίας προς αποφυγή ατυχημάτων και προς διευκόλυνση του έργου της αποκατάστασης, σύμφωνα με τις διατάξεις των άρθρ. 3, 4, 19 και 52 του Κώδικα Οδικής Κυκλοφορίας (Ν. 2696/23-4-99 - ΦΕΚ 57/Α'/1999, όπως έχει τροποποιηθεί και ισχύει).

Επίσης διευκρινίζεται ότι σύμφωνα με την παρ. 2 του άρθρ. 52 του Κώδικα Οδικής Κυκλοφορίας (Ν. 2696/1999 – ΦΕΚ 57/Α'/1999) τα μέτρα απαγορεύσεων ή περιορισμών της κυκλοφορίας που αναφέρονται στη παρ. 1 του εν λόγω άρθρου, όπως αυτή τροποποιήθηκε με το άρθρ. 46, παρ. 1 του Ν. 3542/2007 (ΦΕΚ 50/Α'/2007), μπορεί να λαμβάνονται προσωρινά με απόφαση των κατά τόπους αρμοδίων υπηρεσιών Τροχαίας της ΕΛ.ΑΣ., όταν αυτό επιβάλλεται από ιδιαίτερους λόγους ασφαλείας ή σε έκτακτες περιπτώσεις για αντιμετώπιση προσωρινών καταστάσεων.

Επίσης, οι κατά τόπους αρμόδιες υπηρεσίες της ΕΛ.ΑΣ. στα πλαίσια των αρμοδιοτήτων τους και αν τούτο απαιτείται, προχωρούν στη λήψη μέτρων τάξης και ασφάλειας περιμετρικά των χώρων επιχειρήσεων του Π.Σ., καθώς και όπου αλλού απαιτείται η επιπρόσθετη λήψη μέτρων ασφάλειας για την διευκόλυνση του έργου των σωστικών συνεργείων και των συνεργείων αποκατάστασης, καθώς και για τη προστασία της ζωής και της περιουσίας των πολιτών. Σε περιπτώσεις που δεν επαρκούν τα διαθέσιμα μέσα του ΕΚΑΒ, οι κατά τόπους Αστυνομικές Αρχές δύναται να συνδράμουν στο έργο της μεταφοράς τραυματιών σε νοσηλευτικές μονάδες.

---

<sup>19</sup> Οι κατά τόπους αρμόδιες υπηρεσίες της ΕΛ.ΑΣ. δια των αρμόδιων οργάνων τους συλλέγουν πληροφορίες σχετικές με τις επιπτώσεις που έχει προκαλέσει η πλημμύρα (ζημιές, θύματα, κτλ.) και ενημερώνουν άμεσα:

Τους επιχειρησιακά εμπλεκόμενους φορείς σε τοπικό επίπεδο (Π.Σ., Ε.Κ.Α.Β., κλπ) για συμβάντα αρμοδιότητάς τους.

Τα Αποκεντρωμένα Όργανα Πολιτικής Προστασίας (Γενικός Γραμματέας Αποκεντρωμένης Διοίκησης, Περιφερειάρχης, Αντιπεριφερειάρχης και Δήμαρχος),

Το ΚΕΠΠ/ΕΣΚΕ, τηλεφωνικώς και γραπτώς όταν αυτό είναι εφικτό (συνοπτική έγγραφη αναφορά: ΥΑ 1299 10-04-2003 - ΦΕΚ 423/Α'/2003).

<sup>20</sup> Τα σημεία διασταύρωσης του δημοτικού οδικού δικτύου με χειμάρρο χωρίς γέφυρα (Ιρλανδικές διαβάσεις) είναι εις γνώσιν της Διεύθυνσης Τεχνικών Υπηρεσιών του Δήμου

## ΣΧΕΔΙΟ ΑΝΤΙΜΕΤΩΠΙΣΗΣ ΠΛΗΜΜΥΡΙΚΩΝ ΦΑΙΝΟΜΕΝΩΝ ΔΗΜΟΥ ΒΕΡΟΙΑΣ

Ο συντονισμός των περιφερειακών Υπηρεσιών της ΕΛ.ΑΣ. , όταν αυτό απαιτείται από την έκταση και την ένταση των φαινομένων, πραγματοποιείται από το Ενιαίο Κέντρο Επιχειρήσεων του Αρχηγείου της ΕΛ.ΑΣ. (ΠΔ 26/2011 – ΦΕΚ 75/Α' /2011).

Οι ανωτέρω δράσεις στους χώρους αρμοδιότητας του Λιμενικού Σώματος και Ελληνικής Ακτοφυλακής αποτελεί αρμοδιότητα των τοπικών Λιμενικών Αρχών (ΝΔ 444/1970 –ΦΕΚ 39/Α' /1970, ΠΔ 242/1999 – ΦΕΚ 202/Α' /1999).

Οι κατά τόπους Πυροσβεστικές Υπηρεσίες, μετά την εκδήλωση πλημμυρικού φαινομένου ενημερώνονται για συμβάντα αρμοδιότητάς τους από τις υπηρεσίες της ΕΛ.ΑΣ. ή και από άλλους φορείς και ιδιώτες και κινητοποιούνται σύμφωνα με τα προβλεπόμενα στα επιχειρησιακά τους σχέδια. Προβαίνουν σε αξιολόγηση και εκτίμηση των πληροφοριών από τον τόπο της καταστροφής, κλιμακώνουν τις δράσεις τους και αναλόγως της φύσης και της έκτασης των συμβάντων αρμοδιότητάς τους (αστική έρευνα και διάσωση, άντληση υδάτων, κτλ.) αιτούνται μέσω του 199 ΣΕΚΥΠΣ/ΕΣΚΕ την ενίσχυση των δυνάμεών τους, καθώς και την υποστήριξη άλλων φορέων (ΕΛ.ΑΣ., Λ.Σ., ΕΚΑΒ, τεχνικές υπηρεσίες των Δήμων κλπ) για την υλοποίηση των ανωτέρω δράσεων.

Οι υπηρεσίες του ΕΚΑΒ στις πληγείσες περιοχές, με βάση την ενημέρωση που έχουν από τις υπηρεσίες της ΕΛ.ΑΣ., του Π.Σ. ή και από άλλους φορείς και ιδιώτες, θέτουν σε ετοιμότητα τους διαθέσιμους πόρους τους, σύμφωνα με τα προβλεπόμενα στο σχεδιασμό τους, και κατευθύνουν το έργο τους σε συνεργασία με τους κατά τόπους διοικητές των υγειονομικών μονάδων και τις κατά τόπους διοικήσεις του Π.Σ. και της ΕΛ.ΑΣ.

Μετά την εκδήλωση πλημμυρών το Εθνικό Κέντρο Επιχειρήσεων Υγείας (Ε.Κ.ΕΠ.Υ), το οποίο υπάγεται απευθείας στον Υπουργό Υγείας, έχει την ευθύνη για τον γενικότερο συντονισμό των φορέων που έχουν την ευθύνη για την υλοποίηση δράσεων σχετικών με την αντιμετώπιση εκτάκτων καταστάσεων που αφορούν στην δημόσια υγεία. Ειδικότερα και όταν αυτό απαιτείται, παρακολουθεί την εφαρμογή δράσεων του Τομέα Υγείας βάσει του αντίστοιχου σχεδιασμού, για την αντιμετώπιση εκτάκτων αναγκών λόγω πλημμυρών, όπως ετοιμότητα και λειτουργία των νοσηλευτικών μονάδων για την υποδοχή τραυματιών/ασθενών, κάλυψη αυξημένων αναγκών σε φαρμακευτικό υλικό, ψυχοκοινωνική υποστήριξη στις πληγείσες περιοχές από κλιμάκια του ΕΚΚΑ, επιδημιολογική επιτήρηση από κλιμάκια του ΚΕΕΛΠΝΟ, έλεγχοι Δημόσιας Υγείας (Υδατος, Υγιεινής χώρου φύλαξης τροφίμων) κλπ. (Ν.3370/ 05, ΦΕΚ 176 /Α' / 2005 – Ν. 3527 / 07, ΦΕΚ 25 /Α' /2007).

Οι Διευθυντές σχολικών μονάδων Α/θμιας και Β/θμιας Εκπαίδευσης (δημοσίων και ιδιωτικών), μετά την εκδήλωση πλημμυρικών φαινομένων πλησίον ή εντός των σχολικών μονάδων και εφόσον οι σχολικές μονάδες βρίσκονται σε λειτουργία, φροντίζουν, κατά την κρίση τους και βάσει του σχεδιασμού τους, οι μαθητές και το προσωπικό να παραμείνουν συγκεντρωμένοι σε ασφαλή χώρο εντός των σχολικών συγκροτημάτων και ενημερώνουν τις τοπικές αρχές (Π.Υ., ΕΛ.ΑΣ, Γραφείο Πολιτικής Προστασίας Δήμου Βέροιας), για άμεση συνδρομή στο έργο της ασφαλούς αποχώρησης των μαθητών από το σχολικό συγκρότημα και την εν συνεχεία παραλαβή των μαθητών με ασφάλεια από τους γονείς ή τους κηδεμόνες τους.

### Γ.1. ΕΜΠΛΟΚΗ ΤΟΥ ΔΗΜΟΥ ΒΕΡΟΙΑΣ ΣΤΗΝ ΑΜΕΣΗ ΑΝΤΙΜΕΤΩΠΙΣΗ ΕΚΤΑΚΤΩΝ ΑΝΑΓΚΩΝ ΚΑΙ ΔΙΑΧΕΙΡΙΣΗ ΣΥΝΕΠΕΙΩΝ ΛΟΓΩ ΠΛΗΜΜΥΡΙΚΩΝ ΦΑΙΝΟΜΕΝΩΝ.

- **Λήψη των απαραίτητων μέτρων προστασίας από τον κίνδυνο των πλημμυρών στις εγκαταστάσεις των Δημοτικών / Τοπικών Κοινοτήτων, ιδιαίτερα των αντλιοστασίων και των υδραγωγείων:** Η αρμοδιότητα για την λήψη προστατευτικών μέτρων από πλημμύρες στα αντλιοστάσια και στα υδραγωγεία ανήκει στη **Δημοτική Επιχείρηση Ύδρευσης Αποχέτευσης Βέροιας (ΔΕΥΑ Βέροιας)**, ενώ η αρμοδιότητα για την λήψη προστατευτικών μέτρων από πλημμύρες στις δημοτικές εγκαταστάσεις ανήκει στη **Διεύθυνση Τεχνικών Υπηρεσιών**.
- **Ο καθαρισμός του συνόλου των ανοικτών δικτύων ομβρίων υδάτων (συμπεριλαμβανομένων των εσχάρων των φρεατίων υδροσυλλογής όμβριων υδάτων και των συνδετήριων αγωγών με τους αποδέκτες):** Σύμφωνα με τα (4) και (7) σχετικά έγγραφα, η αρμοδιότητα για τον καθαρισμό του συνόλου των **ανοικτών** δικτύων όμβριων υδάτων των δημοτικών οδών, **εντός** πολεοδομικού συγκροτήματος Βέροιας και **εντός** οικισμών του Δήμου, ανήκει στη Διεύθυνση Περιβάλλοντος – Καθαριότητας και Πολιτικής Προστασίας (**Τμήμα Καθαριότητας και Ανακυκλωσίμων Υλικών**).

- **Η συντήρηση<sup>21</sup> και η λειτουργία του συνόλου των ανοικτών δικτύων ομβρίων υδάτων:** Σύμφωνα με τα (4) και (7) σχετικά έγγραφα, η αρμοδιότητα για τη συντήρηση και τη λειτουργία του συνόλου των **ανοικτών** δικτύων ομβρίων υδάτων των δημοτικών οδών, **εντός** πολεοδομικού συγκροτήματος Βέροιας και **εντός** οικισμών του Δήμου, ανήκει στη Διεύθυνση Τεχνικών Υπηρεσιών.
- **Ο καθαρισμός, η συντήρηση<sup>22</sup> και η λειτουργία του συνόλου των κλειστών δικτύων ομβρίων υδάτων των δημοτικών οδών, σε όλη την έκταση του Δήμου Βέροιας.** ανήκει στη **Δημοτική Επιχείρηση Ύδρευσης και Αποχέτευσης Βέροιας (Δ.Ε.Υ.Α. Βέροιας).**
- **Καθαρισμός και Αστυνόμευση των υδατορευμάτων<sup>23</sup>.**
- **Ενημέρωση του κοινού για τη λήψη μέτρων πρόληψης και αυτοπροστασίας από κινδύνους που προέρχονται από πλημμύρες:** Ανάρτηση των σχετικών οδηγιών της Γενικής Γραμματείας Πολιτικής Προστασίας στην ιστοσελίδα του Δήμου Βέροιας ([www.veria.gr](http://www.veria.gr)) και αποστολή για δημοσίευση τους στις ενημερωτικές ιδιωτικές ιστοσελίδες εντός των ορίων του Δήμου και στις ημερήσιες τοπικές εφημερίδες.
- **Επικαιροποίηση, όποτε αυτό κρίνεται αναγκαίο (τουλάχιστον μία φορά εκάστου έτους) του μνημονίου ενεργειών για την αντιμετώπιση εκτάκτων αναγκών από πλημμύρες,** από το αρμόδιο Γραφείο Εκτάκτων Αναγκών και Πολιτικής Προστασίας των Δήμου του Τμήματος Περιβάλλοντος της Διεύθυνσης Περιβάλλοντος – Καθαριότητας και Πολιτικής Προστασίας. Στη συνέχεια, για το νέο μνημόνιο γνωμοδοτεί (εισηγείται) η Εκτελεστική Επιτροπή του Δήμου και τελικώς εγκρίνει το Δημοτικό Συμβούλιο με σχετική απόφαση του.
- **Έγκαιρη σύγκληση του Συντονιστικού Τοπικού Οργάνου Πολιτικής Προστασίας του Δήμου Βέροιας (Σ.Τ.Ο.Π.Π.)** με ευθύνη του Δημάρχου και σκοπό τον καλύτερο συντονισμό των φορέων που εμπλέκονται σε επίπεδο Δήμου, με δράσεις πολιτικής προστασίας για την αντιμετώπιση κινδύνων από την εκδήλωση πλημμυρικών φαινομένων.

---

<sup>21</sup> Η συντήρηση του δικτύου ομβρίων υδάτων των οδών περιλαμβάνει εργασίες όπως ο καθαρισμός και η συντήρηση των εσχάρων των φρεατίων υδροσυλλογής, των καπακιών των φρεατίων επίσκεψης, του σώματος των φρεατίων υδροσυλλογής, των συνδετηρίων αγωγών των φρεατίων αυτών με το υφιστάμενο δίκτυο ομβρίων, των φρεατίων επίσκεψης, καθώς και των αγωγών του δικτύου ομβρίων (ΥΑ Δ17α/06/52/ΦΝ 443/20-3-2007, ΦΕΚ 398/Β'/2007). **Ο καθαρισμός, όμως, των ανοικτών αγωγών εντός Βέροιας και οικισμού, έχει ανατεθεί με βάση τα παραπάνω (προηγούμενη παράγραφος) στη Διεύθυνση Περιβάλλοντος (Τμήμα Καθαριότητας και Ανακυκλωσίμων Υλικών)**

<sup>22</sup> Η συντήρηση του δικτύου ομβρίων υδάτων των οδών περιλαμβάνει εργασίες όπως ο καθαρισμός και η συντήρηση των εσχάρων των φρεατίων υδροσυλλογής, των καπακιών των φρεατίων επίσκεψης, του σώματος των φρεατίων υδροσυλλογής, των συνδετηρίων αγωγών των φρεατίων αυτών με το υφιστάμενο δίκτυο ομβρίων, των φρεατίων επίσκεψης, καθώς και των αγωγών του δικτύου ομβρίων (ΥΑ Δ17α/06/52/ΦΝ 443/20-3-2007, ΦΕΚ 398/Β'/2007).

<sup>23</sup> Με το Ν. 4555/2018 (ΦΕΚ Α 133 19/7/2018), άρθρα 4 & 224, σύμφωνα με τα οποία, η αρμοδιότητα καθαρισμού και αστυνόμευσης ρεμάτων και των απαλλοτριωμένων χώρων παρά τα ρέματα, εντός και εκτός σχεδίου πόλεως, εντός και εκτός των οικισμών των Δήμων, ανεξαρτήτως του καθορισμού ορεινής και πεδινής κοίτης, ανήκει στις οικείες Περιφέρειες

## Συνοπτικοί πίνακες δράσεων Πολιτικής Προστασίας (Σχέδιο Ξενοκράτης)

## Φάση 1: Συνήθης Ετοιμότητα – Προετοιμασία

A/A	ΤΙ	ΠΟΙΟΣ	ΠΟΥ	ΓΙΑΤΙ
1	Εξασφάλιση ετοιμότητας δυναμικού και μέσων διαθέτει ο Δήμος, για την αντιμετώπιση εκτάκτων αναγκών και διαχείριση συνεπειών λόγω πλημμυρών	Διεύθυνση Περιβάλλοντος αθαρσιότητας και Πολιτικής Προστασίας	Καθορισμός τεχνικών υπαλλήλων για αστυνόμευση και καθαρισμό υδατορευμάτων / Έγγραφη ενημέρωση αρμοδίων Διευθύνσεων και Τμημάτων για τις κατά τομέα αρμοδιότητες / Έκδοση εβδομαδιαίας εντολής για δράσεις Πολιτικής Προστασίας	Σαφής γνώση των αρμοδιοτήτων ανά τομέα και περιορισμός του χρόνου αντίδρασης
2	Επικαιροποίηση μνημονίου ενεργειών για την αντιμετώπιση εκτάκτων αναγκών από πλημμύρες	Διεύθυνση Περιβάλλοντος αθαρσιότητας και Πολιτικής Προστασίας	Τμήμα Περιβάλλοντος / Γραφείο Εκτάκτων Αναγκών και Πολιτικής Προστασίας	Επανεπιβεβαίωση αρμοδιοτήτων ανά τομέα
3	Σύγκλιση ΣΤΟ	Δήμαρχος (με εντολή του στο αρμόδιο Γραφείο Εκτάκτων Αναγκών και Πολιτικής Προστασίας)	Τμήμα Περιβάλλοντος / Γραφείο Εκτάκτων Αναγκών και Πολιτικής Προστασίας	Συζήτηση και επίλυση ζητημάτων σε θεωρητικό και πρακτικό επίπεδο
4	Ενημέρωση κοινού για λήψη μέτρων πρόληψης και αυτοπροστασίας	Διεύθυνση Περιβάλλοντος αθαρσιότητας και Πολιτικής Προστασίας	Τμήμα Περιβάλλοντος / Γραφείο Εκτάκτων Αναγκών και Πολιτικής Προστασίας	Διαχείριση των συνεπειών από πλημμύρες
5	Επιβεβαίωση του καταλόγου των διαθέσιμων μέσων από φορείς του δημόσιου και του ιδιωτικού φορέα	Διεύθυνση Περιβάλλοντος αθαρσιότητας και Πολιτικής Προστασίας	Τμήμα Περιβάλλοντος / Γραφείο Εκτάκτων Αναγκών και Πολιτικής Προστασίας	Οργανωμένη απομάκρυνση πολιτών

## Φάση 2: Αυξημένη Ετοιμότητα

A/A	ΤΙ	ΠΟΙΟΣ	ΠΟΥ	ΓΙΑΤΙ
1	Λήψη προειδοποιητικών σημάτων με έκτακτα δελτία επιδείνωσης του καιρού της ΕΜΥ	Διεύθυνση Περιβάλλοντος αθαριότητας και Πολιτικής Προστασίας	μέσω e-mail	Ενημέρωση & Ετοιμότητα
2	Ενημέρωση με τους υπεύθυνους και τους επιχειρησιακά εμπλεκόμενους του Δήμου για να τεθούν σε ετοιμότητα	Διεύθυνση Περιβάλλοντος αθαριότητας και Πολιτικής Προστασίας	μέσω e-mail, μέσω φαξ ή συμβατικής τηλεγραφίας (σε όσους δεν έχουν τα παραπάνω), μέσω SMS στο προσωπικό κινητό τους τηλέφωνο	Ενημέρωση & Ετοιμότητα
3	Ενημέρωση τοπικών ΜΜΕ	Διεύθυνση Περιβάλλοντος αθαριότητας και Πολιτικής Προστασίας	μέσω e-mail	Ενημέρωση & Ετοιμότητα

## Φάση 3: Αντιμετώπιση

A/A	ΤΙ	ΠΟΙΟΣ	ΠΟΥ	ΓΙΑΤΙ
1	Επικοινωνία με ΕΛΑΣ	Η ΕΛΑΣ ενημερώνει το Δήμαρχο	Επί τόπου στα υδατορέματα που έχουν εμφανιστεί ή επίκειται να εμφανιστούν πλημμυρικά φαινόμενα	Ενημέρωση & Επέμβαση
2	Επικοινωνία με ΚΕΠΠ / ΕΣΚΕ	Το ΚΕΠΠ / ΕΣΚΕ επικοινωνεί με το Τμήμα Περιβάλλοντος / Γραφείο Εκτάκτων Αναγκών και Πολιτικής Προστασίας	για τις πληγείσες περιοχές	Ενημέρωση
3	Ενημέρωση προσωπικού ευθύνης για άμεση κινητοποίηση	Δήμαρχος	-	Ενημέρωση
4	Συλλογή πληροφοριών	Δήμαρχος	πληγείσες περιοχές	Ενημέρωση
	Σύγκλιση έκτακτου ΣΤΟ	Δήμαρχος	Δημαρχείο	Ενημέρωση
5	Εφαρμογή των προβλεπομένων από το σχεδιασμό	Δήμαρχος	πληγείσες περιοχές	Εκτίμηση κριτηρίων κλιμάκωσης και επέμβαση
6	Διασφάλιση λειτουργίας των Υπηρεσιών του Δήμου και επικοινωνίας με τους εμπλεκόμενους φορείς	Δήμαρχος	πληγείσες περιοχές	Επέμβαση
7	Έλεγχος υποδομών και τεχνικών έργων αρμοδιότητας του Δήμου	Δήμαρχος με εντολή του στη Διεύθυνση Τεχνικών Υπηρεσιών	πληγείσες περιοχές	Επέμβαση
8	Άμεση αποκατάσταση της λειτουργίας των υποδομών και έργων αρμοδιότητας του Δήμου	Δήμαρχος με εντολή του στη Διεύθυνση Περιβάλλοντος – Καθαριότητας και Πολιτικής Προστασίας / Τμήμα Καθαριότητας	πληγείσες περιοχές	Επέμβαση

		και Ανακυκλωσίμων Προϊόντων και στη Διεύθυνση Τεχνικών Υπηρεσιών		
9	Υποστήριξη των λοιπών επιχειρησιακά εμπλεκόμενων φορέων	Δήμαρχος	πληγείσες περιοχές	Επέμβαση
10	Παροχή βοήθεια στους πληγέντες – ταγραφή εκτίμησης ζημιών από την αρμόδια ιτροπή – καταβολή οικονομικής ενίσχυσης πληγέντων <sup>24</sup> προσωρινή φιλοξενία	Διεύθυνση Κοινωνικής Προστασίας – Παιδείας και Πολιτισμού	πληγείσες περιοχές	Επέμβαση
11	Επικοινωνία Διευθυντών Α' και Β' βάρθμιας Εκπαίδευσης	Οι Διευθυντές ενημερώνουν το Τμήμα Περιβάλλοντος / Γραφείο Εκτάκτων Αναγκών και Πολιτικής Προστασίας	πληγείσες περιοχές	Ενημέρωση - Επέμβαση
12	Ενημέρωση του Περιφερειάρχη ΚΜ και Αντιπεριφερειάρχη ΠΕ Ημαθίας	Δήμαρχος	-	Ενημέρωση
13	Υγειονομικός έλεγχος λειτουργίας συστημάτων ύδρευσης	ΔΕΥΑ Βέροιας	πληγείσες περιοχές	Επέμβαση
14.	Διακοπή μαθημάτων	Δήμαρχος σε συνεργασία με Περιφερειάρχη Κ.Μ., Αντιπεριφερειάρχη ΠΕ Ημαθίας και Περιφερειακή Διεύθυνση Πρωτοβάθμιας και Δευτεροβάθμιας Εκπαίδευσης	πληγείσες περιοχές	Επέμβαση
15.	Επικοινωνία με τη Διεύθυνση Τεχνικών Υπηρεσιών της Περιφέρειας Κ.Μ. για κατολισθήσεις	Η ΕΛΑΣ ή το Τμήμα Περιβάλλοντος / Γραφείο Εκτάκτων Αναγκών και Πολιτικής Προστασίας ενημερώνει τη ΔΤΥ της Π.Κ.Μ.	πληγείσες περιοχές	Ενημέρωση
16.	Επικοινωνία με τους υπεύθυνους φραγμάτων	Οι υπεύθυνοι λειτουργίας φραγμάτων ενημερώνουν και το Δήμο	πληγείσες περιοχές	Ενημέρωση
17.	Λήψη μέτρων για τη διασφάλιση της ποιότητας του πόσιμου νερού	ΔΕΥΑ Βέροιας και Διεύθυνση Δημόσιας Υγείας της Π.Κ.Μ.	πληγείσες περιοχές	Επέμβαση
18.	Απόφαση οργανωμένης απομάκρυνσης πληθυσμού	Η ΔΤΥ της Π.Κ.Μ. ή της ΠΕ Ημαθίας και η Διεύθυνση Δημόσιας Υγείας εισηγούνται στο Δήμαρχο	πληγείσες περιοχές	Επέμβαση

## Φάση 4: Αποκατάσταση – Αρωγή

Α /Α	ΤΙ	ΠΟΙΟΣ	ΠΟΥ	ΓΙΑΤΙ
1	Πίνακας Στοιχείων Πλημμυρών (βλ. έντυπο Παράρτημα) & διαβίβαση του στην Π.Κ.Μ.	Διεύθυνση Τεχνικών Υπηρεσιών	Κοινοποίηση στο Φάκελο «ΠΛΗΜΜΥΡΕΣ»	Δημιουργία και ενημέρωση βάσης δεδομένων με στοιχεία πλημμυρών
2	Αναφορά Έκτακτου Συμβάντος προς Δ.Τ.Υ. της Π.Κ.Μ.	Διεύθυνση Περιβάλλοντος - Καθαριότητας και Πολιτικής Προστασίας	Κοινοποίηση στο Φάκελο «ΠΛΗΜΜΥΡΕΣ»	Δημιουργία και ενημέρωση βάσης δεδομένων με στοιχεία πλημμυρών
3	Σύνταξη μελετών επειγουσών αντιπλημμυρικών εργασιών στην πληγείσα περιοχή ή προώθηση διαδικασιών δημοπράτησης μελέτης αντιπλημμυρικών εργασιών	Διεύθυνση Τεχνικών Υπηρεσιών	Για τα υδατορέματα και τα φράγματα της περιοχής ευθύνης του Δήμου	Αποκατάσταση - Πρόληψη
4	Αποτίμηση του υφισταμένου μνημονίου ενεργειών και τροποποίηση του εφόσον αποπιστούν παραλείψεις ή λάθη στη διαχείριση του περιστατικού, μετά από κάθε σημαντικό συμβάν.	Διεύθυνση Περιβάλλοντος - Καθαριότητας και Πολιτικής Προστασίας	Τμήμα Περιβάλλοντος / Γραφείο Εκτάκτων Αναγκών και Πολιτικής Προστασίας	Αποτίμηση & Προετοιμασία

**ΣΧΕΔΙΟ ΑΝΤΙΜΕΤΩΠΙΣΗΣ ΠΛΗΜΜΥΡΙΚΩΝ ΦΑΙΝΟΜΕΝΩΝ ΔΗΜΟΥ ΒΕΡΟΙΑΣ**

Στον Δήμο ΒΕΡΟΙΑΣ οι ακόλουθοι υπάλληλοι διαθέτουν τα κατάλληλα επαγγελματικά προσόντα, προκειμένου να συνδράμουν το έργο της ΓΔΑΕΦΚ, να συμμετάσχουν στη συγκρότηση των επιτροπών καταγραφής ζημιών και να προβούν σε άμεσο οπτικό έλεγχο των κτιρίων και των Σχολικών Μονάδων του Δήμου ΒΕΡΟΙΑΣ.

<b>A/A</b>	<b>ΙΔΙΟΤΗΤΑ</b>	<b>ΟΝΟΜΑΤΕΠΩΝΥΜΟ</b>	<b>ΣΤΟΙΧΕΙΑ ΕΠΙΚΟΙΝΩΝΙΑΣ</b>
1	Δήμαρχος Βέροιας	Βοργιαζίδης Κωνσταντίνος	23313 50506 FAX: 23310 22330 dimarhos @ veria.gr
2	Αντιδήμαρχος Καθαριότητας – Ανακύκλωσης – Περιβάλλοντος και Πολιτικής Προστασίας	Παπαδόπουλος Βασίλειος	23313 50618 FAX: 23313 50590 vasilis@verioia.gr
3	Διευθύντρια Περιβάλλοντος – καθαριότητας και Πολιτικής Προστασίας	Μαυροματίδου Βηθλεέμ	23313 50575 FAX: 23313 50590 mavromatidou@veria.gr
4	Προϊστάμενος Τμήματος Καθαριότητας- κύκλωσης/Αναπληρωτής Π/νος Διεύθυνσης Περιβάλλοντος	Κηρικηρίδης Ιορδάνης	23313 50634
5	Αναπληρωτής Προϊστάμενος Τμήματος Περιβάλλοντος - Υπάλληλος Γραφείου Πολιτικής Προστασίας	Σημανίκας Ιωάννης	23313 50530 FAX: 23313 50590 simanikas@veria.gr
6	Υπάλληλος Τμήματος Περιβάλλοντος Υπάλληλος Γραφείου Πολιτικής Προστασίας	Αναστασόπουλος Θωμάς	
7	Υπάλληλος Τμήματος Καθαριότητας- κύκλωσης/Υπάλληλος Γραφείου Πολιτικής Προστασίας	Βαϊνιάς Δημήτριος	
8	Υπάλληλος Τμήματος Καθαριότητας- κύκλωσης/Υπάλληλος Γραφείου Πολιτικής Προστασίας	Γιαγτζόγλου Συμεών	
9	Υπάλληλος Τεχνικού Τμήματος Υπάλληλος Γραφείου Πολιτικής Προστασίας	Γκαβανάς Ευθύμιος	
	Υπάλληλος Τμήματος Περιβάλλοντος Υπάλληλος Γραφείου Πολιτικής Προστασίας	Ζιάκος Αδάμος	
11	Υπάλληλος Τμήματος Καθαριότητας- κύκλωσης/Υπάλληλος Γραφείου Πολιτικής Προστασίας	Ζιούζιος Κων/νος	
12	Υπάλληλος Τμήματος Καθαριότητας- κύκλωσης/Υπάλληλος Γραφείου Πολιτικής Προστασίας	Καραγαβρηλίδης Συμεών	
13	Υπάλληλος Τμήματος Πρασίνου Υπάλληλος Γραφείου Πολιτικής Προστασίας	Κολιόπουλος Ηλίας	
14	Υπάλληλος Τμήματος Περιβάλλοντος Υπάλληλος Γραφείου Πολιτικής Προστασίας	Κορομπίλης Παναγιώτης	
15	Υπάλληλος Τμήματος Πρασίνου Υπάλληλος Γραφείου Πολιτικής Προστασίας	Κορυτσαίος Στέφανος	
16	Υπάλληλος Τμήματος Καθαριότητας- κύκλωσης/Υπάλληλος Γραφείου Πολιτικής Προστασίας	Κουτσαντάς Χρήστος	
17	Υπάλληλος Τμήματος Καθαριότητας- κύκλωσης/Υπάλληλος Γραφείου Πολιτικής Προστασίας	Κουτσούκης Νικόλαος	
18	Υπάλληλος Τμήματος Καθαριότητας- κύκλωσης/Υπάλληλος Γραφείου Πολιτικής Προστασίας	Κραντάς Ιωάννης	
19	Υπάλληλος Τμήματος Περιβάλλοντος Υπάλληλος Γραφείου Πολιτικής Προστασίας	Λιανίδης Δημήτριος	
20	Υπάλληλος Τμήματος Καθαριότητας-	Λιάτσος Γεώργιος	



**ΣΧΕΔΙΟ ΑΝΤΙΜΕΤΩΠΙΣΗΣ ΠΛΗΜΜΥΡΙΚΩΝ ΦΑΙΝΟΜΕΝΩΝ ΔΗΜΟΥ ΒΕΡΟΙΑΣ**

	εκύκλωσης/Υπάλληλος Γραφείου Πολιτικής Προστασίας		
21	Υπάλληλος Τμήματος Καθαριότητας-εκύκλωσης/Υπάλληλος Γραφείου Πολιτικής Προστασίας	Μανωλόπουλος Φώτιος	
22	Υπάλληλος Τμήματος Καθαριότητας-εκύκλωσης/Υπάλληλος Γραφείου Πολιτικής Προστασίας	Ναβροζίδης Ευστάθιος	
23	Υπάλληλος Τμήματος Καθαριότητας-εκύκλωσης/Υπάλληλος Γραφείου Πολιτικής Προστασίας	Πρυμίδης Θεόδωρος	
24	Προϊστάμενος Τμήματος Η/Μ Έργων / Υπάλληλος Γραφείου Πολιτικής Προστασίας	Σαχινίδης Κων/νος	
25	Υπάλληλος Τμήματος Καθαριότητας-εκύκλωσης/Υπάλληλος Γραφείου Πολιτικής Προστασίας	Σιδέρης Νικόλαος	
26	Υπάλληλος Τμήματος Πρασίνου Υπάλληλος Γραφείου Πολιτικής Προστασίας	Σκράπας Κων/νος	
27	Υπάλληλος Τμήματος Καθαριότητας-εκύκλωσης/Υπάλληλος Γραφείου Πολιτικής Προστασίας	Ταχτατζής Ιωάννης	
28	Υπάλληλος Τμήματος Καθαριότητας-εκύκλωσης/Υπάλληλος Γραφείου Πολιτικής Προστασίας	Φωστηρόπουλος Χαράλαμπος	

**Κατάλογος Οχημάτων-Μηχανημάτων του Δήμου ΒΕΡΟΙΑΣ.**

**ΒΥΤΙΟΦΟΡΑ**

A/A	ΑΡΙΘΜΟΣ ΚΥΚΛΟΦΟΡΙΑΣ	ΕΡΓΟΣΤΑΣΙΟ ΚΑΤΑΣΚΕΥΗΣ	ΕΙΔΟΣ ΟΧΗΜΑΤΟΣ	ΕΤΟΣ ΚΥΚΛΟΦΟΡΙΑΣ	ΠΑΡΑΤΗΡΗΣΕΙΣ
1	KHY 1727	MERCEDES	ΒΥΤΙΟΦΟΡΟ ΥΔΑΤΟΣ	1990	
2	KHI 4087	VOLVO	ΒΥΤΙΟΦΟΡΟ ΥΔΑΤΟΣ	2000	

**ΧΩΜΑΤΟΥΡΓΙΚΑ – ΦΟΡΤΗΓΑ**

A/A	ΑΡΙΘΜΟΣ ΚΥΚΛΟΦΟΡΙΑΣ	ΕΡΓΟΣΤΑΣΙΟ ΚΑΤΑΣΚΕΥΗΣ	ΕΙΔΟΣ ΟΧΗΜΑΤΟΣ	ΕΤΟΣ ΚΥΚΛΟΦΟΡΙΑΣ	ΠΑΡΑΤΗΡΗΣΕΙΣ
1	ME 87757	MITSUBISHI	ΙΣΟΠΕΔΩΤΗΣ	2006	
2	ME 107544	O & K	ΙΣΟΠΕΔΩΤΗΣ	2003	
3	ME 102782	CATERPILAR	ΙΣΟΠΕΔΩΤΗΣ	2008	
4	ME 100544	VOLVO	ΕΚΣΚΑΦΕΑΣ-ΦΟΡΤΩΤΗΣ	2008	
5	ME 45897	FOREDIL MACCHINE	ΠΟΛΥΜΗΧΑΝΗΜΑ	2000	
6	ME 110352	MERCEDES-JNIMOG U400	ΠΟΛΥΜΗΧΑΝΗΜΑ	2009	
7	ME 110375	JCB	ΠΟΛΥΜΗΧΑΝΗΜΑ-ΕΚΣΚΑΦΕΑΣ-ΦΟΡΤΩΤΗΣ	2009	

**ΣΧΕΔΙΟ ΑΝΤΙΜΕΤΩΠΙΣΗΣ ΠΛΗΜΜΥΡΙΚΩΝ ΦΑΙΝΟΜΕΝΩΝ ΔΗΜΟΥ ΒΕΡΟΙΑΣ**

8	ΜΕ 118816	DAIMLER AG- UNIMOG U20	ΠΟΛΥΜΗΧΑΝΗΜΑ- ΑΛΑΤΟΔΙΑΝΟΜΕΑΣ	2011	
9	ΜΕ 118824	JCB	ΠΟΛΥΜΗΧΑΝΗΜΑ- ΕΚΣΚΑΦΕΑΣ-ΦΟΡΤΩΤΗΣ	2012	
10	ΜΕ 45804	VOLVO	ΦΟΡΤΩΤΗΣ	1995	
11	ΜΕ 45874	KOMATSU	ΕΚΣΚΑΦΕΑΣ- ΦΟΡΤΩΤΗΣ	2000	
12	ΜΕ 45896	JCB	ΕΚΣΚΑΦΕΑΣ- ΦΟΡΤΩΤΗΣ	2000	
13	ΜΕ 45911	KOMATSU	ΕΚΣΚΑΦΕΑΣ- ΦΟΡΤΩΤΗΣ	2000	
14	ΜΕ 139437	JCB	ΕΚΣΚΑΦΕΑΣ- ΦΟΡΤΩΤΗΣ	2019	
15	ΜΕ 139441	JCB	ΦΟΡΤΩΤΗΣ	2019	
16	ΜΕ 139442	JCB	ΕΚΣΚΑΦΕΑΣ	2019	

**ΗΜΙΦΟΡΤΗΓΑ 4Χ4**

Α/Α	ΑΡΙΘΜΟΣ ΚΥΚΛΟΦΟΡΙΑΣ	ΕΡΓΟΣΤΑΣΙΟ ΚΑΤΑΣΚΕΥΗΣ	ΕΙΔΟΣ ΟΧΗΜΑΤΟΣ	ΕΤΟΣ ΚΥΚΛΟΦΟΡΙΑΣ	ΠΑΡΑΤΗΡΗΣΕΙΣ
1	ΚΗΗ 3359	ΜΑΖΔΑ	ΗΜΙΦΟΡΤΗΓΟ 4Χ4	2008	
2	ΚΗΗ 3362	ΝΙΣΣΑΝ	ΗΜΙΦΟΡΤΗΓΟ 4Χ4	2008	
3	ΚΗΗ 3367	ΤΟΥΟΤΑ	ΗΜΙΦΟΡΤΗΓΟ 4Χ4	2009	
4	ΚΗΗ 3373	FORD	ΗΜΙΦΟΡΤΗΓΟ 4Χ4	2009	
5	ΚΗΥ 7353	ΜΑΖΔΑ	ΗΜΙΦΟΡΤΗΓΟ 4Χ4	2001	
6	ΚΗΙ 4081	ΝΙΣΣΑΝ 1311	ΗΜΙΦΟΡΤΗΓΟ 4Χ4	2006	
7	ΚΗΥ 7364	ΜΙΤΣΥΒΙΣΗ L200	ΗΜΙΦΟΡΤΗΓΟ 4Χ4	2001	
8	ΚΗΗ 3609	ΝΙΣΣΑΝ	ΗΜΙΦΟΡΤΗΓΟ 4Χ4	2009	
9	ΚΗΗ 3615	ΜΙΤΣΥΒΙΣΗ	ΗΜΙΦΟΡΤΗΓΟ 4Χ4	2009	

**ΛΕΩΦΟΡΕΙΑ**

Α/Α	ΑΡΙΘΜΟΣ ΚΥΚΛΟΦΟΡΙΑΣ	ΕΡΓΟΣΤΑΣΙΟ ΚΑΤΑΣΚΕΥΗΣ	ΕΙΔΟΣ ΟΧΗΜΑΤΟΣ	ΕΤΟΣ ΚΥΚΛΟΦΟΡΙΑΣ	ΠΑΡΑΤΗΡΗΣΕΙΣ
1	ΚΗΙ 4077	ΗΥΝΔΑΙ	ΛΕΩΦΟΡΕΙΟ 9 ΘΕΣΕΩΝ	2006	
2	ΚΗΥ 1742	MERCEDES	ΛΕΩΦΟΡΕΙΟ – 12 ΘΕΣΕΩΝ	1988	
3	ΚΗΥ 7337	ΣΑΡΑΚΑΚΗΣ	ΛΕΩΦΟΡΕΙΟ – 24 ΘΕΣΕΩΝ	2014	

**ΠΑΡΑΡΤΗΜΑ Β2 - ΜΝΗΜΟΝΙΟ ΕΝΕΡΓΕΙΩΝ ΚΙΝΗΤΟΠΟΙΗΣΗΣ ΤΟΥ ΔΗΜΟΥ ΒΕΡΟΙΑΣ ΓΙΑ ΤΗΝ ΟΡΓΑΝΩΜΕΝΗ ΠΡΟΛΗΠΤΙΚΗ ΑΠΟΜΑΚΡΥΝΣΗ ΠΟΛΙΤΩΝ**

Τα μνημόνια ενεργειών συντάσσονται από το Γραφείο Πολιτικής Προστασίας κατ' εφαρμογή του Σχεδίου Αντιμετώπισης Εκτάκτων Αναγκών και Άμεσης/Βραχείας Διαχείρισης Συνεπειών από την Εκδήλωση Πλημμυρικών Φαινομένων του Δήμου.

Μετά τη σύνταξή τους, το Γραφείο Πολιτικής Προστασίας κοινοποιεί αντίγραφο του αντίστοιχου μνημονίου ενεργειών στον Δήμαρχο, καθώς και στους λοιπούς εμπλεκόμενους σε επίπεδο Δήμο.

**Μνημόνιο ενεργειών Δημάρχου ΒΕΡΟΙΑΣ για την οργανωμένη προληπτική απομάκρυνση πολιτών**

Στις περιπτώσεις πλημμυρικών φαινομένων ή επαγόμενων φαινομένων, οι δράσεις του Δημάρχου ΒΕΡΟΙΑΣ, που αφορούν τη λήψη απόφασης για την οργανωμένη προληπτική απομάκρυνση πολιτών, ξεκινούν αμέσως μετά τη σχετική εισήγηση προς τον Δήμαρχο από τις αρμόδιες Τεχνικές Υπηρεσίες ή από τον αρμόδιο λειτουργία αντιπλημμυρικών έργων ή από τον εκάστοτε Επικεφαλής Αξιωματικού του Πυροσβεστικού Σώματος, ο οποίος ενεργεί σε τοπικό επίπεδο ως συντονιστής του έργου του Πυροσβεστικού Σώματος.

Στην εισήγησή του προς τον Δήμαρχο ΒΕΡΟΙΑΣ, ο εισηγητής, προτείνει εγκαίρως και επακριβώς τα όρια της περιοχής που θα χρειαστεί να υλοποιηθεί η δράση της οργανωμένης προληπτικής απομάκρυνσης πολιτών.

Συγκεκριμένα, με το άρθρο 108 του Ν.4249/2014 αναφέρεται πλέον ρητά ότι:

- Η λήψη της απόφασης για την οργανωμένη απομάκρυνση των πολιτών αποτελεί ευθύνη των κατά τόπους Δημάρχων, οι οποίοι έχουν το συντονισμό του έργου πολιτικής προστασίας για την αντιμετώπιση της καταστροφής σε τοπικό επίπεδο.
- Όταν η εξελισσόμενη ή επικείμενη καταστροφή μπορεί να επηρεάσει πάνω από ένα Δήμο, η απόφαση λαμβάνεται από τον αρμόδιο Περιφερειάρχη, ο οποίος μπορεί να εξουσιοδοτήσει σχετικώς τον οικείο Αντιπεριφερειάρχη.
- Στις περιπτώσεις του άρθρου 2 παρ. 3 σε συνδυασμό με το άρθρο 8 παρ. 1 περιπτώσεις β', γ' και δ' του ν. 3013/2002 (Α' 102), όπως ισχύει, η ανωτέρω απόφαση λαμβάνεται από τον Γενικό Γραμματέα Πολιτικής Προστασίας ή από τον Γραμματέα της οικείας Αποκεντρωμένης Διοίκησης, κατόπιν σχετικής εξουσιοδότησης, και εκτελείται από τους αρμόδιους Περιφερειάρχες και Δημάρχους.
- Η λήψη της απόφασης βασίζεται στις εισηγήσεις των φορέων που κατά περίπτωση έχουν την ευθύνη περιορισμού των επιπτώσεων από την εξέλιξη της καταστροφής.

**5.2 Πεδίο Εφαρμογής – Βασικές Αρχές.**

- **Η οργανωμένη απομάκρυνση πολιτών εξετάζεται ως μέτρο προληπτικής προστασίας τους,** που πρέπει να δρομολογείται εγκαίρως (ενώ η καταστροφή βρίσκεται σε εξέλιξη) και κάτω από ορισμένες προϋποθέσεις και περιορισμούς, η εκτίμηση των οποίων μπορεί να γίνει μόνο σε τοπικό επίπεδο. Δηλαδή το μέτρο αυτό εφαρμόζεται σε περιπτώσεις που στις περιοχές που αναμένεται να πληγούν λόγω της εξέλιξης του καταστροφικού φαινομένου, ο κίνδυνος παραμονής των πολιτών σε οικισμούς, τμήματα πολεοδομικών

συγκροτημάτων, κλπ, είναι μεγαλύτερος σε σχέση με τον κίνδυνο μετακίνησης, στον οποίο δύναται να εκτεθούν κατευθυνόμενοι προς ασφαλή χώρο1

- Η δράση της οργανωμένης απομάκρυνσης ως μέτρο που δρομολογείται για την προληπτική προστασία των πολιτών, έχει χαρακτήρα **μη υποχρεωτικό**, βασιζόμενη στην ενημέρωσή τους για τον κίνδυνο και τις πιθανές συνέπειες που έχει η παραμονή τους στο χώρο για τον οποίο έχει ληφθεί η απόφαση της απομάκρυνσης.
- **Αρμόδιος για την εισήγηση του μέτρου** της οργανωμένης απομάκρυνσης των πολιτών εξαιτίας δασικών πυρκαγιών είναι ο εκάστοτε **Επικεφαλής Αξιωματικός του Πυροσβεστικού Σώματος, ο οποίος ενεργεί σε τοπικό επίπεδο ως συντονιστής**. Στα πλαίσια αυτά και με βάση την αναμενόμενη συμπεριφορά της πυρκαγιάς, προτείνει εγκαίρως και επακριβώς στο αρμόδιο όργανο (Δήμαρχος, κλπ) τα όρια της περιοχής που θα χρειαστεί να υλοποιηθεί η δράση.
- **Η δράση της απομάκρυνσης πραγματοποιείται μόνον όταν εξασφαλίζεται εγκαίρως η καλή οργάνωση για την ασφαλή υλοποίησή της**. Σε αντίθετη περίπτωση η δράση αυτή εύκολα μπορεί να προκαλέσει μεγαλύτερες συνέπειες - απώλειες και να μετατραπεί σε επιχείρηση διάσωσης, την ευθύνη της οποίας στο χερσαίο χώρο, έχει το Πυροσβεστικό Σώμα (παρ. β, του αρθ 1 του Ν3511/2006, όπως έχει τροποποιηθεί βάσει του άρθ. 63 του Ν.4249/2014 και ισχύει).

### 5.3 Εκπόνηση του Σχεδίου Οργανωμένης Απομάκρυνσης Πολιτών.

Η οργανωμένη απομάκρυνση πολιτών **σχεδιάζεται** με βάση τα παρακάτω στοιχεία:

- **Τον αριθμό των ατόμων που πρέπει να απομακρυνθούν**, με βάση τα δημογραφικά στοιχεία ή άλλες πληροφορίες που σχετίζονται με τον αριθμό των ατόμων που διαβιούν ή βρίσκονται στην περιοχή αυτή για διάφορους λόγους (παραθεριστές, κλπ). Η απομάκρυνση, με βάση τον κίνδυνο, ενδεχομένως να μην αφορά το σύνολο των πολιτών, αλλά μέρος αυτών (άτομα παιδικής ή τρίτης ηλικίας, άτομα με προβλήματα υγείας, κλπ).
- **Τον προσδιορισμό των μέσων μεταφοράς** με βάση τον αριθμό των ατόμων που πρέπει να απομακρυνθούν και τη διαθεσιμότητά τους κατά το χρόνο που θα δοθεί η εντολή υλοποίησης της δράσης, εφόσον χρειάζονται μεταφορά. Η έγκαιρη εξασφάλιση των μέσων απομάκρυνσης αποτελεί κρίσιμη παράμετρο στη λήψη της απόφασης<sup>2</sup>. Επίσης μια άλλη παράμετρος που πρέπει να εξεταστεί είναι και η δυνατότητα απομάκρυνσης των πολιτών με δικά τους μέσα, από καθορισμένα δρομολόγια στα οποία έχει εξασφαλιστεί ο έλεγχος της κυκλοφορίας.
- **Τον αρχικό χώρο συγκέντρωσης των πολιτών** (σημεία συγκέντρωσης) για την εν συνεχεία οργανωμένη απομάκρυνσή τους, εφόσον χρειάζονται μεταφορά.
- **Το χρονικό διάστημα που απαιτείται για την ειδοποίηση των πολιτών** εντός των ορίων της περιοχής που θα χρειαστεί να υλοποιηθεί η δράση, **καθώς και τον τρόπο εντοπισμού και ειδοποίησής τους** (πόρτα-πόρτα, ανακοινώσεις σε μέσα μαζικής ενημέρωσης, τοπικούς ραδιοφωνικούς σταθμούς, κλπ).
- **Τη δυνατότητα ελέγχου και διαχείρισης της κυκλοφορίας**, σε όλα τα εναλλακτικά δρομολόγια που έχουν προσδιοριστεί από την αρμόδια Αστυνομική Αρχή, ότι μπορούν να χρησιμοποιηθούν, λαμβάνοντας υπόψη και την εκτιμώμενη εξέλιξη της πυρκαγιάς από τον εκάστοτε Επικεφαλής Αξιωματικό του Πυροσβεστικού Σώματος ο οποίος ενεργεί σε τοπικό επίπεδο ως συντονιστής του πυροσβεστικού έργου, ώστε να μην υπάρχει κίνδυνος κατά την απομάκρυνση των πολιτών.

- **Τη διασφάλιση επικοινωνιών μεταξύ των αρμόδιων φορέων** που εμπλέκονται στην υλοποίηση της δράσης έτσι ώστε να εξασφαλίζεται ο συντονισμός τους, καθώς και η παροχή πληροφοριών σχετικών με την τρέχουσα εξέλιξη της πυρκαγιάς.
- **Την υποδοχή και φροντίδα των πολιτών που απομακρύνονται** σε επιλεγμένους ασφαλείς χώρους συμπεριλαμβανομένης και της ιατρικής βοήθειας και ψυχοκοινωνικής υποστήριξης.
- **Το χρονικό διάστημα που απαιτείται να απομακρυνθούν από την περιοχή** (π.χ. για 6 ώρες) μέχρι να ελαχιστοποιηθεί ο κίνδυνος για τον οποίο απομακρύνονται. Η εκτίμηση αυτή αφορά κυρίως τους πολίτες που διαμένουν μόνιμα ή προσωρινά στη περιοχή.
- **Τη φροντίδα για την επιστροφή των πολιτών που απομακρύνθηκαν** και διαμένουν μόνιμα ή προσωρινά στην περιοχή.

#### 5.4 Υλοποίηση Δράσεων Οργανωμένης Απομάκρυνσης Πολιτών.

Οι **δράσεις** που προοδευτικά υλοποιούνται σε μια οργανωμένη απομάκρυνση πολιτών περιγράφονται ως εξής:

- Εκτίμηση της κατάστασης και σχετική εισήγηση από τον εκάστοτε Επικεφαλής Αξιωματικό του Πυροσβεστικού Σώματος προς τον αρμόδιο Δήμαρχο ή Περιφερειάρχη (ή εξουσιοδοτημένο Αντιπεριφερειάρχη)
- Άμεσος καθορισμός σημείου συγκέντρωσης φορέων που κύρια εμπλέκονται (ΕΛΑΣ, ΠΣ, ΕΚΑΒ) από το αρμόδιο όργανο που έχει την ευθύνη για τη λήψη της απόφασης, δηλαδή το Δήμαρχο, τον Περιφερειάρχη (αρμόδιος εξουσιοδοτημένος Αντιπεριφερειάρχη).
- Επισημαίνεται ότι η ενέργεια αυτή, δεν αποκλείει την επιτόπου σύγκληση, εφόσον η εξέλιξη του φαινομένου το επιτρέπει, των κατά τόπους αρμόδιων Συντονιστικών Τοπικών Οργάνων (ΣΤΟ), ή των Συντονιστικών Οργάνων Πολιτικής Προστασίας (ΣΟΠΠ) των οικείων Περιφερειακών Ενοτήτων.
- Λήψη απόφασης για την απομάκρυνση, ή μη απομάκρυνση, από τον αρμόδιο Δήμαρχο ή Περιφερειάρχη (ή αρμόδιο εξουσιοδοτημένο Αντιπεριφερειάρχη) ή το Γενικό Γραμματέα της οικείας Αποκεντρωμένης Διοίκησης, ή το Γενικό Γραμματέα Πολιτικής Προστασίας, σύμφωνα με τα οριζόμενα στην παρ.2 του άρθ. 18 του Ν 3613/2007).
- Ενημέρωση κοινού, όταν έχει ληφθεί απόφαση για την απομάκρυνση του. Η δημόσια ανακοίνωση της απόφασης προς ενημέρωση του κοινού πρέπει να συντάσσεται με ευθύνη του οργάνου που έλαβε την απόφαση.

#### 5.5 Ανακοίνωση της Εκκένωσης.

Η **ανακοίνωση της εκκένωσης** πρέπει να περιέχει τις εξής βασικές πληροφορίες:

- Ποιος έλαβε την απόφαση και ποιος έχει την ευθύνη εκτέλεσής της.
- Να προσδιορίζει με σαφή τρόπο τα όρια της περιοχής μέσα από την οποία θα πρέπει να απομακρυνθούν, καθώς και τον κίνδυνο που διατρέχουν οι πολίτες εάν παραμείνουν σε αυτή.
- Να προσδιορίζει με σαφή τρόπο εάν συντρέχει λόγος γενικής απομάκρυνσης όλων των πολιτών, ή συγκεκριμένων ομάδων τις οποίες θα προσδιορίζει κατά προτεραιότητα (άτομα με αναπνευστικά προβλήματα, άτομα παιδικής ηλικίας, ηλικιωμένοι, κλπ).

- Να προσδιορίζει πού και πότε θα συγκεντρωθούν (σημεία συγκέντρωσης) οι πολίτες, εφόσον χρειάζονται μεταφορά, καθώς και τα προσωπικά αντικείμενα που μπορούν να έχουν μαζί τους.
- Να προσδιορίζει την προβλεπόμενη διάρκεια της απομάκρυνσης, καθώς και τον τόπο προορισμού.
- Να κατονομάζει τα ασφαλή οδικά δρομολόγια καθώς και τυχόν μονοδρομήσεις που μπορούν να ακολουθήσουν σε περίπτωση απομάκρυνσης με δικά τους μέσα.
- Να αναφέρει την διαθέσιμη προνοιακή υποστήριξη στον τόπο προορισμού.
- Να αναφέρει οδηγίες για προστασία της περιουσίας των πολιτών που απομακρύνονται.

Σημειώνεται ότι έχει ιδιαίτερη σημασία για τα Μ.Μ.Ε. που θα δεχτούν να αναμεταδώσουν την ανακοίνωση, να επιτευχθεί η δημιουργία μίας και μοναδικής συνολικής εικόνας αντιμετώπισης της κατάστασης προς το κοινό. Ωστόσο πέραν των Μ.Μ.Ε. τοπικής ή πανελλαδικής εμβελείας που θα αναμεταδώσουν την ανακοίνωση, η κύρια δράση της ενημέρωσης του κοινού για τη λήψη απόφασης και την έναρξη της διαδικασίας απομάκρυνσης του, θα πρέπει να βασίζεται κατά κύριο λόγο σε μεθόδους και πρακτικές που εξασφαλίζουν σε τοπικό επίπεδο περισσότερο τον εντοπισμό και εν συνεχεία την ενημέρωση των πολιτών για τον κίνδυνο που διατρέχουν στην περίπτωση που παραμείνουν στην περιοχή (πόρτα- πόρτα, ενημέρωση με διερχόμενο όχημα που παρέχει τις απαιτούμενες πληροφορίες, συνδυασμός και των δυο μεθόδων).

Στην περίπτωση αυτή, τον κύριο λόγο για την υλοποίηση της δράσης έχουν οι κατά τόπους Αστυνομικές Αρχές, το έργο των οποίων μπορεί να υποστηριχτεί από τη Δημοτική Αστυνομία. Ένα άλλο πλεονέκτημα που παρέχει η ενημέρωση με τις μεθόδους αυτές, είναι και η δυνατότητα άμεσης καταγραφής των πολιτών που επιθυμούν να απομακρυνθούν αλλά δεν διαθέτουν δικά τους μέσα, ή χρειάζονται ειδική μετακίνηση (ασθενείς, άτομα με κινητικά προβλήματα, κλπ). Οι πληροφορίες αυτές θα οδηγήσουν σε ορθολογικότερη εκτίμηση των μέσων που απαιτούνται για την οργανωμένη απομάκρυνση των πολιτών.

#### **5.6 Σημαντικά Σημεία.**

- ❖ Εκτέλεση, δρομολόγηση επιμέρους ενεργειών βάσει του σχεδίου δράσης που έχει επιλεγεί να ακολουθήσουν όλοι οι εμπλεκόμενοι φορείς, πριν τη δημοσιοποίηση της απόφασης, υπό το γενικό συντονισμό του οργάνου που αποφάσισε τη δράση ή έχει εξουσιοδοτηθεί για την εκτέλεση της.
- ❖ Επισημαίνεται ότι δράσεις που αφορούν την τήρηση της τάξης, τη ρύθμιση της κυκλοφορίας κατά την απομάκρυνση, καθώς και την πρόληψη και καταστολή τυχόν εγκλημάτων κατά της περιουσίας των πολιτών που απομακρύνονται από την περιοχή, αποτελούν αρμοδιότητα των κατά τόπους Αστυνομικών Αρχών.
- ❖ Τερματισμός επιμέρους δράσεων και αποκλιμάκωση εμπλεκόμενων φορέων, μετά από σχετική αναγγελία, του οργάνου που έχει το γενικό συντονισμό.
- ❖ Καταγραφή και αποτίμηση έργου, από τον υπεύθυνο Πολιτικής Προστασίας.

#### **6. ΜΕΣΑ ΑΠΟΜΑΚΡΥΝΣΗΣ ΠΟΛΙΤΩΝ.**

Με το 24952/10-10-2019 έγγραφο της Διεύθυνσης Περιβάλλοντος – Καθαριότητας & Πολιτικής Προστασίας, ζητήθηκε από την Αστυνομική Διεύθυνση Ημαθίας, την Πυροσβεστική Υπηρεσία Βέροιας, την 1<sup>η</sup> Μερarchία πεζικού που εδρεύει στην Βέροια, τα Αστικά Βέροιας, τα ΚΤΕΛ Ημαθίας και το Σωματείο Τουριστικών Πρακτόρων & Ιδιοκτητών Τουριστικών Λεωφορείων Ν.

Ημαθίας, να μας γνωρίσουν το είδος των μέσων με τα οποία μπορούν να συνεισφέρουν στην υλοποίηση δράσης οργανωμένης απομάκρυνσης πολιτών, εφόσον αυτό απαιτηθεί.

Σύμφωνα με τις απαντήσεις που λάβαμε μέχρι σήμερα, από τους δημόσιους φορείς:

- Η Ελληνική Αστυνομία μπορεί να μας διαθέσει ένα λεωφορείο χωρητικότητας τριάντα πέντε (35) θέσεων.
- Η Ι Μεραρχία Πεζικού που εδρεύει στην Βέροια μας ενημερώνει ότι έχει την δυνατότητα να μεταφέρει, σε περιπτώσεις έκτακτης ανάγκης έως 323 άτομα ή 32 τόνους υλικών σε μια διαδρομή.
- Οι ιδιωτικοί φορείς (ΚΤΕΛ, Αστικά και Σωματείο Τουριστικών Πρακτόρων), δεν έχουν στείλει μέχρι σήμερα απάντηση στο παραπάνω αίτημα της Υπηρεσίας-μας.

Επομένως σε περίπτωση απομάκρυνσης πολιτών, αυτοί θα μετακινηθούν:

1. Με τα ιδιωτικά μέσα που διαθέτουν, με ευθύνη της Ελληνικής Αστυνομίας, εφόσον αυτό είναι εφικτό με βάση τις επικρατούσες συνθήκες στον χώρο του συμβάντος.
2. Με ίδια μέσα του Δήμου Βέροιας, όπως επιβατικά και ημιφορτηγά αυτοκίνητα που κινητοποιηθούν με απόφαση του Δημάρχου και βέβαια με τα μικρά λεωφορεία που διαθέτει ο Δήμος Βέροιας.
3. Με μεταφορικά μέσα του Ελληνικού Στρατού και της Ελληνικής Αστυνομίας, σύμφωνα με την παραπάνω παράγραφο.

**Συντεταγμένες (ΕΓΣΑ 87) Χώρων Καταφυγής Τοπικής Κοινότητας Βέροιας**

(\*) Οι συντεταγμένες αφορούν κεντρικό σημείο του χώρου

α/α	Σημεία	Χ	Ψ
1.1	Δημοτικό Γήπεδο Μακροχωρίου	350500,194	4489959,280
1.2	Ε.Α.Κ. Μακροχωρίου	350289,850	4489328,247
1.3	Πλατεία Ηρώου Μακροχώρι	351242,617	4490047,254
1.4	Γυμνάσιο – Λύκειο Μακροχωρίου	351590,133	4490226,261
2.1	Δημοτικό Γήπεδο Διαβατού	353786,061	4489751,978
3.1	Δημοτικό Γήπεδο Κουλούρας	357398,293	4489059,430
4.1	Δημοτικό Γήπεδο Νέας Λυκογιάννης	350711,597	4492525,479
4.2	Αύλειος χώρος εκκλησίας Π.Λυκογιάννης	350946,415	4495211,005
5.1	Δημοτικό Γήπεδο Νέας Νικομήδειας	352130,428	4494398,733
6.1	Δημοτικό Γήπεδο Βεργίνας	356946,305	4482644,622
6.2	Χώρος στάθμευσης Οχημάτων Βεργίνας	357642,822	4482611,549
7.1	Ολατεία Μετοχίου	354300,015	4483876,232
8.1	Πλατεία Συκιάς	362121,656	4479193,882
8.2	Αύλειος χώρος εκκλησίας Συκιάς	362193,214	4479292,317
9.1	Δημοτικό Σχολείο Παλατισιών	359451,199	4482663,115
9.2	Δημοτικό Γήπεδο Παλατισιών	359239,267	4482964,609
10.1	Δημοτικό Γήπεδο Αγίας Βαρβάρας	350853,811	4483923,857
10.2	Πλατεία – εκκλησία Αγίας Βαρβάρας	351091,275	4483891,314

ΣΧΕΔΙΟ ΑΝΤΙΜΕΤΩΠΙΣΗΣ ΠΛΗΜΜΥΡΙΚΩΝ ΦΑΙΝΟΜΕΝΩΝ ΔΗΜΟΥ ΒΕΡΟΙΑΣ

11.1	Δημοτικό Γήπεδο Άμμου	351699,288	4484548,804
12.1	Δημοτικό γήπεδο Ασωμάτων	349875,644	4482941,061
12.2	Πλατεία Ασωμάτων	350125,279	4483225,885
12.3	Αυλή Σχολείου – Εκκλησίας Ασωμάτων	350057,594	4483246,027
13.1	Δημοτικό Γήπεδο Γεωργιανών	345071,992	4480994,253
13.2	Αύλειος χώρος εκκλησίας Λευκόπετρας	345328,540	4476817,119
14.1	Πάρκιγκ Πλατεία Κάτω Βερμίου	332928,823	4490557,692
15.1	Δημοτικό Σχολείο Καστανιάς	340429,171	4474449,539
15.2	Αύλειος χώρος Εκκλησίας Μικρής Σάντας	343281,719	4473581,386
16.1	Δημοτικό Γήπεδο Κουμαριάς	338106,464	4486337,610
16.2	Πλατεία Ξηρολίβαδου	337421,225	4481084,317
17.1	Δημοτικό Γήπεδο Ράχης	348469,910	4483303,408
17.2	Πλατεία Ράχης	348423,608	4482886,027
18.1	Δημοτικό Γήπεδο Τριποτάμου	345333,798	4483735,077
18.2	Αθλητικές εγκαταστάσεις Κομνηνίου	344331,723	4486657,651
19.1	Δημοτικό Σχολείο Αγίου Γεωργίου	347068,012	4495628,915
19.2	Δημοτικό Γήπεδο Αγίου Γεωργίου	347185,091	4496810,944
20.1	Δημοτικό Σχολείο Αγίας Μαρίνας	348819,558	4495351,102
20.2	Δημοτικό Γήπεδο Αγίας Μαρίνας	348773,255	4495029,633
21.1	Δημοτικό Γήπεδο Πατρίδας	346549,428	4491506,699
21.2	Αύλειος χώρος εκκλ. – Σχολείου Πατρίδας	345975,281	4491336,042
21.3	Πλατεία – Παιδική χαρά Πατρίδας	346452,855	4491039,708
21.4	Χώρος Πρασίνου Καλής Παναγίας	345417,881	4489670,928
22.1	Δημοτικό Γήπεδο Τριλόφου	343682,133	4493360,638
22.2	Σχολείο – Παιδική χαρά Τριλόφου	343445,330	4492552,995
23.1	Δημοτικό Γήπεδο Φυτειάς	340172,153	4491663,295
23.2	Δημοτικό Σχολείο Κωστοχωρίου	341587,456	4488674,440
24.1	Δημοτικό Γήπεδο Δασκίου	344536,112	4466138,304
24.2	Αύλειος χώρος εκκλ. – Σχολείου Δασκίου	344700,815	4466416,117
25.1	Δημοτικό Γήπεδο Πολυδενδρίου	350402,068	4475643,479
25.2	Πλατεία Πολυδενδρίου	350413,974	4475597,177
25.3	Δημοτικό Σχολείο Χαράδρας	352588,589	4477885,431
25.4	Αύλειος χώρος εκκλησία Ελαφίνας	356361,157	4474542,359
26.1	Πλατεία Ριζομάτων	347771,289	4467867,708
26.2	Δημοτικό Γήπεδο Ριζωμάτων	347776,602	4468176,261
26.3	Αύλειος χώρος εκκλησίας Ριζωμάτων	348235,655	4468213,303
26.4	Αύλειος χώρος Σχολείου Ριζωμάτων	347828,196	4468054,553
27.1	Δημοτικό Γήπεδο Σφηκιάς	347927,415	4471536,476
27.2	Γήπεδο Μπάσκετ Σφηκιάς	347917,096	4472131,525



**Συντεταγμένες (ΕΓΣΑ 87) Χώρων Παροχής Α΄ Βοηθειών Δήμου Βέροιας**

α/α	Σημεία	Χ	Ψ
1	Ακροπόλεως ( Προμηθέας)	347199,168	4487681,637
2	Κουντουριώτη (Μπάσκετ)	348046,101	4486959,984
3	Στρατού(Εργατικές κατοικίες)	348146,643	4487782,576
4	Πλατεία Κόρακα	347564,294	4487659,147

**Οχήματα του Δήμου Βέροιας (ίδια μέσα) που θα χρησιμοποιηθούν για την απομάκρυνση των πολιτών.****ΗΜΙΦΟΡΤΗΓΑ 4Χ4**

A/A	ΑΡΙΘΜΟΣ ΚΥΚΛΟΦΟΡΙΑΣ	ΕΡΓΟΣΤΑΣΙΟ ΚΑΤΑΣΚΕΥΗΣ	ΕΙΔΟΣ ΟΧΗΜΑΤΟΣ	ΕΤΟΣ ΚΥΚΛΟΦΟΡΙΑΣ	ΠΑΡΑΤΗΡΗΣΕΙΣ
	ΚΗΗ 3359	ΜΑΖΔΑ	ΗΜΙΦΟΡΤΗΓΟ 4Χ4	2008	
	ΚΗΗ 3362	ΝΙΣΣΑΝ	ΗΜΙΦΟΡΤΗΓΟ 4Χ4	2008	
	ΚΗΗ 3367	ΤΟΥΟΤΑ	ΗΜΙΦΟΡΤΗΓΟ 4Χ4	2009	
	ΚΗΗ 3373	FORD	ΗΜΙΦΟΡΤΗΓΟ 4Χ4	2009	
	ΚΗΥ 7353	ΜΑΖΔΑ	ΗΜΙΦΟΡΤΗΓΟ 4Χ4	2001	
	ΚΗΙ 4081	ΝΙΣΣΑΝ 1311	ΗΜΙΦΟΡΤΗΓΟ 4Χ4	2006	
	ΚΗΥ 7364	ΜΙΤΣΥΒΙΣΗΙ L200	ΗΜΙΦΟΡΤΗΓΟ 4Χ4	2001	
	ΚΗΗ 3609	ΝΙΣΣΑΝ	ΗΜΙΦΟΡΤΗΓΟ	2009	
	ΚΗΗ 3615	ΜΙΤΣΥΒΙΣΗΙ	ΗΜΙΦΟΡΤΗΓΟ	2009	

**ΛΕΩΦΟΡΕΙΑ**

A/A	ΑΡΙΘΜΟΣ ΚΥΚΛΟΦΟΡΙΑΣ	ΕΡΓΟΣΤΑΣΙΟ ΚΑΤΑΣΚΕΥΗΣ	ΕΙΔΟΣ ΟΧΗΜΑΤΟΣ	ΕΤΟΣ ΚΥΚΛΟΦΟΡΙΑΣ	ΠΑΡΑΤΗΡΗΣΕΙΣ
1	ΚΗΙ 4077	ΗΥΝΔΑΙ	ΛΕΩΦΟΡΕΙΟ 9 ΘΕΣΕΩΝ	2006	
2	ΚΗΥ 1742	MERCEDES	ΛΕΩΦΟΡΕΙΟ – 12 ΘΕΣΕΩΝ	1988	
3	ΚΗΥ 7337	ΣΑΡΑΚΑΚΗΣ	ΛΕΩΦΟΡΕΙΟ – 24 ΘΕΣΕΩΝ	2014	

**ΠΑΡΑΡΤΗΜΑ Γ – ΕΘΕΛΟΝΤΙΚΕΣ ΟΡΓΑΝΩΣΕΙΣ**

Το παρόν προσαρτάται στο ΣΧΕΔΙΟ ΑΝΤΙΜΕΤΩΠΙΣΗΣ ΕΚΤΑΚΤΩΝ ΑΝΑΓΚΩΝ ΚΑΙ ΑΜΕΣΗΣ/ΒΡΑΧΕΙΑΣ ΔΙΑΧΕΙΡΙΣΗΣ ΣΥΝΕΠΕΙΩΝ ΑΠΟ ΤΗΝ ΕΚΔΗΛΩΣΗ ΠΛΗΜΜΥΡΙΚΩΝ ΦΑΙΝΟΜΕΝΩΝ ΤΟΥ ΔΗΜΟΥ ΒΕΡΟΙΑΣ και αποτελεί αναπόσπαστο τμήμα του.

**Στον Δήμο ΒΕΡΟΙΑΣ δραστηριοποιούνται οι ακόλουθες Εθελοντικές Οργανώσεις:**

<b>ΟΝΟΜΑ ΟΡΓΑΝΩΣΗΣ Δ/ΝΣΗ - ΑΡ. ΜΗΤΡΩΟΥ</b>	<b>ΣΤΟΙΧΕΙΑ - ΤΗΛΕΦΩΝΑ ΠΡΟΕΔΡΟΥ - ΣΥΝΤΟΝΙΣΤΗ</b>	<b>ΣΤΟΙΧΕΙΑ - ΤΗΛΕΦΩΝΑ ΜΕΛΩΝ</b>
<p>ΙΠΠΙΚΟΣ ΣΥΛΛΟΓΟΣ ΝΑΟΥΣΑΣ «Ο ΠΗΓΑΣΟΣ» ΑΜ: 20/2006</p> <p>ΑΡΙΣΤΟΤΕΛΟΥΣ 5 - 59200 ΝΑΟΥΣΑ Τηλ. : 23320 23804 Fax 23320 28204 Διαθέτει: 30 ζώα (άλογα) &amp; το κάθε μέλος έχει το δικό του εξοπλισμό</p>	<p><u>ΠΡΟΕΔΡΟΣ</u> ΦΟΥΝΤΟΥΛΗΣ ΓΕΩΡΓΙΟΣ</p> <p><u>ΑΝΤΙΠΡΟΕΔΡΟΣ</u> ΜΠΟΜΙΧΑΣ</p>	
<p>ΚΥΝΗΓΕΤΙΚΟΣ ΣΥΛΛΟΓΟΣ ΒΕΡΟΙΑΣ ΑΜ: 082/2001</p> <p>ΠΕΡΙΚΛΕΟΥΣ 2 - 59100 ΒΕΡΟΙΑ</p> <p>Τηλ. : 23310 27495 Fax 23310 77495 Δεν διαθέτει υλικά</p>	<p><u>ΠΡΟΕΔΡΟΣ</u> ΠΑΪΣΙΑΔΗΣ ΔΗΜΗΤΡΗΣ</p> <p><u>ΑΝΤΙΠΡΟΕΔΡΟΣ</u> ΖΙΑΚΟΣ ΑΔΑΜΟΣ</p>	
<p>ΕΝΩΣΗ ΡΑΔΙΟΕΡΑΣΙΤΕΧΝΩΝ ΒΕΡΟΙΑΣ-ΑΛΕΞΑΝΔΡΕΙΑΣ-ΝΑΟΥΣΑΣ (Ε.Ρ.Β.Α.Ν) ΑΜ: 26/2012</p> <p>ΔΗΜΟΤΙΚΟ ΚΑΤΑΣΤΗΜΑ ΑΓ. ΒΑΡΒΑΡΑΣ 59100 ΒΕΡΟΙΑ Τηλ. :23310 74014 Fax : 23310 23333 Διαθέτει: ασυρμάτους VHF-UHF—μεσαίων-βραχέων κυμάτων και μία ηλεκτρογεννήτρια</p>	<p><u>ΣΥΝΤΟΝΙΣΤΗΣ</u> ΤΣΑΓΚΑΛΙΔΗΣ ΧΑΡΑΛΑΜΠΟΣ</p> <p>Sz2van@gmail.com</p>	
<p>ΛΕΣΧΗ ΕΦΕΔΡΩΝ ΕΝΟΠΛΩΝ ΔΥΝΑΜΕΩΝ (ΛΕΦΕΔ) ΑΜ: 21/2007</p> <p>Διαθέτει: Ένα όχημα 4x4,</p>	<p><u>ΠΡΟΕΔΡΟΣ</u> ΚΩΝΣΤΑΝΤΙΝΙΔΗΣ ΣΤΕΦΑΝΟΣ 2331044046</p>	

ΣΧΕΔΙΟ ΑΝΤΙΜΕΤΩΠΙΣΗΣ ΠΛΗΜΜΥΡΙΚΩΝ ΦΑΙΝΟΜΕΝΩΝ ΔΗΜΟΥ ΒΕΡΟΙΑΣ

<p>ΛΕΣΧΗ ΚΑΤΑΔΡΟΜΕΩΝ ΗΜΑΘΙΑΣ  ΑΜ: 8/2009  ΤΡΑΠΕΖΟΥΝΤΟΣ 8 - 59200 ΝΑΟΥΣΑ  Τηλ. : 23320 28797  Fax : 23320 26264</p> <p>Διαθέτει: μία ηλεκτρογεννήτρια, ένα σιδηροπρίονο βενζινοκίνητο, ένα αλυσοπρίονο, 10 πτυοσκάπανα, 10 κασμάδες, 150 μέτρα σχοινί καταρρίχησης, κράνη καταρρίχησης  2 φορεία, 10 φακοί, 2 κιάλια, 10 αντίσκηνα δύο ατόμων, 10 αδιάβροχα, 10 φόρμες του ΣΚΙ, 10 υπνόσακους, 10 παντελόνια – Χιτώνια – αρβύλες, φαρμακείο, χιονοβατίδες.</p>	<p><u>ΠΡΟΕΔΡΟΣ</u>  ΛΥΚΟΣΤΡΑΤΗΣ ΘΩΜΑΣ</p> <p><u>ΑΝΤΙΠΡΟΕΔΡΟΣ</u>  ΠΑΠΑΣ ΝΙΚΟΛΑΟΣ</p> <p><u>ΓΕΝ. ΓΡΑΜΜΑΤΕΑΣ</u>  ΛΟΥΚΑΣ ΚΩΝΣΤΑΝΤΙΝΟΣ</p>	
<p>ΕΛΛΗΝΙΚΗ ΟΜΑΔΑ ΔΙΑΣΩΣΗΣ ΗΜΑΘΙΑΣ  ΑΜ: 04/2006  ΕΜΠΟΡ. ΚΕΝΤΡ. Δ. ΒΕΡΟΙΑΣ  ΦΙΛΙΠΠΟΥ 25 - 59100 ΒΕΡΟΙΑ</p> <p>Διαθέτει: Ένα όχημα 4x4,  5 σκηνές, 5 υπνόσακους, 5 πτυοσκάπανα,  1 αλυσοπρίονο και διάφορα μέσα ατομικής προστασίας, καθώς και ασύρματους πομποδέκτες με κεραία VHF/UHF.</p>	<p><u>ΠΡΟΕΔΡΟΣ</u>  ΚΟΓΚΕΖΟΣ ΝΙΚΟΛΑΟΣ  2331023310  2331076200</p>	
<p>ΛΕΜΟΒ (ΛΕΣΧΗ ΜΟΤΟΣΥΚΛΕΤΙΣΤΩΝ ΒΕΡΟΙΑΣ)</p>	<p><u>ΠΡΟΕΔΡΟΣ</u>  ΝΤΟΚΑΣ ΔΗΜΗΤΡΗΣ</p>	

**ΠΑΡΑΡΤΗΜΑ Δ – ΜΗΤΡΩΟ ΕΡΓΟΛΗΠΤΩΝ ΓΙΑ ΤΗΝ ΑΝΤΙΜΕΤΩΠΙΣΗ  
ΕΚΤΑΚΤΩΝ ΑΝΑΓΚΩΝ**

Έχουν ξεκινήσει οι διαδικασίες για την σύνταξη Μητρώου Εργοληπτών για την αντιμετώπιση εκτάκτων αναγκών πολιτικής προστασίας. Συγκεκριμένα το Γραφείο Εκτάκτων Αναγκών & Πολιτικής Προστασίας εκπόνησε την Τεχνική Έκθεση για την παροχή εργασιών αντιμετώπισης εκτάκτων αναγκών πολιτική προστασίας και την αντίστοιχη Συγγραφή Υποχρεώσεων. Τα παραπάνω τέθηκαν υπόψη της Οικονομικής Επιτροπής για την έγκριση «Διαδικασίας Πρόσκλησης Ενδιαφέροντος για την Κατάρτιση Μητρώου Ιδιοκτητών Μηχανημάτων Έργου - Οχημάτων, για εργασίες που αφορούν την αντιμετώπιση έκτακτων αναγκών πολιτικής προστασίας μέχρι 31/12/2021 και καθορισμός μέγιστης τιμής μίσθωσης ημερήσιας αποζημίωσης».

Εγκρίθηκε με την απόφαση Ο.Ε. 105-2020 αλλά δεν μπήκε στον προϋπολογισμό για να συγκροτηθεί στην τελική του μορφή. Οι πρόσφατες εξελίξεις της πανδημίας καθυστερούν την ολοκλήρωση των διαδικασιών και για τον λόγο αυτό το παρόν Σχέδιο εισάγεται προς έγκριση από την Εκτελεστική Επιτροπή και το Δημοτικό Συμβούλιο, χωρίς το Μητρώο Εργοληπτών, το οποίο αμέσως μετά την ολοκλήρωση του, θα αποτελέσει Παράρτημα του Μνημονίου Ενεργειών για την αντιμετώπιση εκτάκτων αναγκών.

**ΠΑΡΑΡΤΗΜΑ Ε – ΠΛΗΡΩΜΗ ΔΑΠΑΝΩΝ ΣΤΟ ΠΛΑΙΣΙΟ ΔΡΑΣΕΩΝ ΠΟΛΙΤΙΚΗΣ  
ΠΡΟΣΤΑΣΙΑΣ**

Το παρόν προσαρτάται στο ΣΧΕΔΙΟ ΑΝΤΙΜΕΤΩΠΙΣΗΣ ΕΚΤΑΚΤΩΝ ΑΝΑΓΚΩΝ ΚΑΙ ΑΜΕΣΗΣ/ΒΡΑΧΕΙΑΣ ΔΙΑΧΕΙΡΙΣΗΣ ΣΥΝΕΠΕΙΩΝ ΑΠΟ ΤΗΝ ΕΚΔΗΛΩΣΗ ΠΛΗΜΜΥΡΙΚΩΝ ΦΑΙΝΟΜΕΝΩΝ ΤΟΥ ΔΗΜΟΥ ΒΕΡΟΙΑΣ και αποτελεί αναπόσπαστο τμήμα του.

Θέματα που αφορούν το θεσμικό πλαίσιο που διέπει τη διαδικασία πληρωμής δαπανών Πολιτικής Προστασίας σε επίπεδο ΟΤΑ μετά τη δημοσίευση του Ν. 4412/2016 (ΦΕΚ 147 Α), αναφέρονται αναλυτικά στο 6748/9-10-2017 έγγραφο της Δ/σης Σχεδιασμού & Αντιμετώπισης Εκτάκτων Αναγκών της ΓΓΠΠ.

Ειδικότερα, σύμφωνα με το 2/86104/0026/11-09-2017 έγγραφο του Γενικού Λογιστηρίου του Κράτους (ΓΛΚ), κατ' ουσία εξακολουθούν να ισχύουν οι προϋποθέσεις που ορίζονταν στο 2/52145/0026/01-07-2014 έγγραφο του Γενικού Λογιστηρίου του Κράτους με ΑΔΑ.:7ΡΝΩΗ-ΨΟ2, στην περίπτωση προσφυγής στη διαδικασία της διαπραγμάτευσης χωρίς προηγούμενη δημοσίευση, όταν για λόγους κατεπείγουσας ανάγκης δεν είναι δυνατή η τήρηση των προβλεπόμενων προθεσμιών.

Επίσης, εξακολουθούν να ισχύουν τα διαλαμβανόμενα στο 2/52145/0026/01-07-2014 έγγραφο του Γενικού Λογιστηρίου του Κράτους για δαπάνες που πραγματοποιούνται εκτάκτως, καθώς και για τις λοιπές δαπάνες του άρθρου 9 του Π.Δ. 80/16, στις οποίες ρητά προβλέπονται και οι δαπάνες πολιτικής προστασίας (άρθ. 9 παρ.4), για τις οποίες αναλαμβάνεται η υποχρέωση και δεσμεύεται η απαραίτητη πίστωση αμέσως μετά την παραλαβή του σχετικού λογαριασμού.

Στο πλαίσιο αυτό και έχοντας υπόψη τα 2/52145/0026/1-7-2014 και 2/86104/0026/11-09-2017 έγγραφα του Γενικού Λογιστηρίου του Κράτους, καθώς και το 48852/2014/19-05-2015 (ορθή επανάληψη 05-06-2015) έγγραφο της Δ/σης Οικονομικών Τ.Α του Υπουργείου Εσωτερικών, προκύπτει ότι το θεσμικό πλαίσιο που διέπει την πληρωμή δαπανών Πολιτικής Προστασίας των Περιφερειών ισχύει κατ' αναλογία και στους Δήμους.

Επομένως, οι οδηγίες και διευκρινίσεις που παρασχέθηκαν με το υπ. αριθμ. 2/52145/0026/01-07-2014 έγγραφο του Γενικού Λογιστηρίου του Κράτους με Α.Δ.Α.: 7ΡΝΩΗ-ΨΟ2 εξακολουθούν να ισχύουν για τις Περιφέρειες και κατ' αναλογία και για τους Δήμους.

Περαιτέρω με το υπ αρθ. 2/86104/0026/11-09-2017 έγγραφο του Γενικού Λογιστηρίου του Κράτους διευκρινίζονται θέματα που αφορούν:

στα νομοθετήματα που καταργήθηκαν με το Ν.4412/2016 και τις ισχύουσες πλέον διατάξεις, στη διαδικασία ηλεκτρονικών κληρώσεων βάσει της υπ. αριθ. 15299/17-03-2107 απόφασης του Υπουργού Μεταφορών και Υποδομών,

στη διαδικασία προσδιορισμού της εκτιμώμενης αξίας,

και στην καταχώρηση του αριθμού ανάληψης υποχρέωσης στο «ΚΗΜΔΗΣ», η οποία θεωρείται από το Γενικό Λογιστήριο του Κράτους ότι θα πρέπει να πραγματοποιείται αμέσως μετά την έκδοση της σχετικής απόφασης σύμφωνα και με το αρθ. 10, παρ.1β της Υ.Α. 57654/23-05-2017 (ΦΕΚ 1781 Β).

Επισημαίνεται ότι οι φορείς μπορούν να ανατρέχουν στην ιστοσελίδα της Ε.Α.Α.ΔΗ.ΣΥ. (Ενιαία Ανεξάρτητη Αρχή Δημοσίων Συμβάσεων) [www.eaadhsy.gr](http://www.eaadhsy.gr), όπου στο πεδίο Νομοθεσία μπορούν να ανακτούν το νόμο 4412/2016, με ενσωματωμένες τις τροποποιήσεις του, καθώς και κατευθυντήριες οδηγίες ως προς την εφαρμογή του.

Επίσης σχετικά με το υπ. αριθμ. 2/16861/0026 από 31-03-2017 έγγραφο του Γενικού Λογιστηρίου του Κράτους, στο οποίο υπάρχει αναφορά στο υπ.αριθμ. 2/86104/0026/11-09-2017 έγγραφο του

Γενικού Λογιστηρίου του Κράτους, διευκρινίζεται ότι η σχετική αναφορά, αφορά το θεσμικό πλαίσιο που διέπει την πληρωμή δαπανών για την επείγουσα διαχείριση συμβάντων με επικίνδυνα απόβλητα, στο πλαίσιο εφαρμογής της ΚΥΑ 62952/5384/2016 (ΦΕΚ 4326 Β/30-12-2017).

Συμπερασματικά, για την πληρωμή εκτάκτων δαπανών που προκύπτουν από απρόβλεπτα γεγονότα όπως φυσικές, τεχνολογικές και λοιπές καταστροφές και όταν δεν είναι δυνατή η τήρηση των προθεσμιών που προβλέπονται από άλλες διαγωνιστικές διαδικασίες, υπάρχουν διαθέσιμα δύο «εργαλεία».

Το πρώτο εργαλείο είναι η διαδικασία της διαπραγμάτευσης, χωρίς προηγούμενη δημοσίευση, του άρθρου 32 του Ν 4412/2016 (ΦΕΚ 147 Α), το οποίο ακολουθείται για δημόσιες συμβάσεις έργων, προμηθειών και υπηρεσιών.

Το δεύτερο εργαλείο είναι το ΠΔ 80/16 (άρθρο 9), σύμφωνα με το οποίο η ανάληψη υποχρέωσης και η δέσμευση της απαραίτητης πίστωσης για τις δαπάνες που δεν μπορούν να προβλεφθούν (πχ δαπάνες πολιτικής προστασίας), αναλαμβάνονται αμέσως μετά τη γνωστοποίηση του ύψους της οφειλής πχ της παραλαβής του σχετικού λογαριασμού (ΓΛΚ 2/86104/0026/11-9-17). Οι οικονομικές εγκρίσεις δηλαδή που απαιτούνται γίνονται απολογιστικά.

Επισημαίνεται ότι το άρθρο 15 του Π.Δ. 171/87 δεν έχει καταργηθεί ρητά (περ.67 άρθρου 377 του Ν. 4412/2016) από τον Ν.4412/2016, επομένως εξακολουθεί να ισχύει για τους ΟΤΑ Α' βαθμού. (Υπ. Υποδομών Μεταφ. & Δικτ. εγκ.18/ΔΝΣα'/οικ.68559 /Φ.ΕΓΚΥΚΛ./19.10.2016). Επομένως οι ΟΤΑ Α' βαθμού, για δαπάνες μέχρι 5.869,41 €, μπορούν να ακολουθούν τη διαδικασία απευθείας ανάθεσης μικρών έργων κατά εφαρμογή του άρθρου 15 του ΠΔ 171/87 (όπως τροποποιήθηκε με το άρθρο 1 του ΠΔ 229/1999, ΦΕΚ 194 Α). Ωστόσο, για την ανάθεση μικρών έργων, όπως αυτά περιγράφονται στο συγκεκριμένο άρθρο του Π.Δ. 171/1987, εφαρμόζονται οι παρ. 5 & 6 του άρθρου 118 του ν. 4412/2016 (διενέργεια δημόσιας κλήρωσης).

**ΠΑΡΑΡΤΗΜΑ ΣΤ – ΚΑΘΑΡΙΣΜΟΣ ΚΑΙ ΑΣΤΥΝΟΜΕΥΣΗ  
ΥΔΑΤΟΡΕΜΑΤΩΝ/ΣΥΝΤΗΡΗΣΗ ΑΝΤΙΠΛΗΜΜΥΡΙΚΩΝ ΕΡΓΩΝ ΚΑΙ  
ΑΠΟΚΑΤΑΣΤΑΣΗ ΖΗΜΙΩΝ ΣΕ ΥΠΟΔΟΜΕΣ ΜΕΤΑ ΑΠΟ ΚΑΤΑΣΤΡΟΦΙΚΑ  
ΦΑΙΝΟΜΕΝΑ**

Το παρόν προσαρτάται στο ΣΧΕΔΙΟ ΑΝΤΙΜΕΤΩΠΙΣΗΣ ΕΚΤΑΚΤΩΝ ΑΝΑΓΚΩΝ ΚΑΙ ΑΜΕΣΗΣ/ΒΡΑΧΕΙΑΣ ΔΙΑΧΕΙΡΙΣΗΣ ΣΥΝΕΠΕΙΩΝ ΑΠΟ ΤΗΝ ΕΚΔΗΛΩΣΗ ΠΛΗΜΜΥΡΙΚΩΝ ΦΑΙΝΟΜΕΝΩΝ ΤΟΥ ΔΗΜΟΥ ΒΕΡΟΙΑΣ και αποτελεί αναπόσπαστο τμήμα του.

Θέματα που αφορούν το θεσμικό πλαίσιο σχετικά με τον καθαρισμό και την αστυνόμευση των υδατορεμάτων, αλλά και για τη διευκρίνιση ζητημάτων αναφορικά με τη συντήρηση αντιπλημμυρικών έργων και την αποκατάσταση ζημιών σε υποδομές (αντιπλημμυρικά έργα, κλπ) ιδιαίτερα μετά από καταστροφικά φαινόμενα, αναφέρονται αναλυτικά στο 7187/7-10-2019 έγγραφο της Δ/σης Σχεδιασμού & Αντιμετώπισης Εκτάκτων Αναγκών της ΓΠΠ.

Πιο συγκεκριμένα, με το υπ. αριθμ. 6712/27-09-2018 έγγραφό η Γενική Γραμματεία Πολιτικής Προστασίας ζήτησε διευκρινήσεις από αρμόδιους φορείς της Κεντρικής Διοίκησης όπως το Υπουργείο Υποδομών και Μεταφορών, το Υπουργείο Περιβάλλοντος και Ενέργειας και το Υπουργείο Εσωτερικών, σχετικά με τα ανωτέρω αναφερόμενα ζητήματα.

Με βάση την σχετική αλληλογραφία με τους ανωτέρω φορείς και έχοντας υπόψη το θεσμικό πλαίσιο για τα αναφερόμενα ζητήματα, η Διεύθυνση Σχεδιασμού και Αντιμετώπισης Εκτάκτων Αναγκών της ΓΠΠ, στα πλαίσια του συντονιστικού ρόλου, έκρινε σκόπιμη την έκδοση του υπ. αριθμ 7187/7-10-2019 εγγράφου που αφορά αρμοδιότητες στην εκτέλεση και συντήρηση αντιπλημμυρικών έργων, τον καθαρισμό και την αστυνόμευση των υδατορεμάτων, καθώς και τις διαδικασίες για έργα ή δραστηριότητες που απαιτούνται για την άμεση αντιμετώπιση φυσικών καταστροφών (πλημμυρικά φαινόμενα, κλπ.) και τη διαχείριση των συνεπειών τους, προς διευκόλυνση των Δήμων και Περιφερειών.

Για λόγους πληρέστερης ενημέρωσης και προς αποφυγή συγχύσεων και παρερμηνειών έβδομο μέρος παρατίθεται η σχετική ορολογία όπως αυτή αναφέρεται στο ισχύον θεσμικό πλαίσιο, βάση του οποίου ορίζονται τα υδατορέματα, οι ποταμοί, ο πλημμυρικός κίνδυνος, η οριοθέτηση υδατορεμάτων, κλπ .

**ΜΕΡΟΣ ΠΡΩΤΟ - ΕΡΓΑ ΔΙΕΥΘΕΤΗΣΗΣ – ΑΝΤΙΠΛΗΜΜΥΡΙΚΗΣ ΠΡΟΣΤΑΣΙΑΣ**

**1.1 Γενικά**

Θέματα που αφορούν τη μελέτη, ανάθεση και εκτέλεση έργων διευθέτησης/αντιπλημμυρικής προστασίας και εργασιών συντήρησης ρυθμίζονται με το αρθ. 7 του Ν. 4258/2014 (ΦΕΚ 94/Α'/2014). Συγκεκριμένα, οι Υπηρεσίες του Υπουργείου Περιβάλλοντος και Ενέργειας, καθώς επίσης και οι υπηρεσίες του Υπουργείου Υποδομών & Μεταφορών και οι αρμόδιες Υπηρεσίες της Αποκεντρωμένης Διοίκησης ή της Περιφέρειας, μπορεί να μελετούν και να εκτελούν έργα διευθέτησης / αντιπλημμυρικής προστασίας και εργασίες συντήρησης σε υδατορέματα ή να τα αναθέτουν, σύμφωνα με τις κείμενες διατάξεις.

Με απόφαση του Συντονιστή Αποκεντρωμένης Διοίκησης μπορεί να ανατίθενται οι ανωτέρω αρμοδιότητες – μελέτης, ανάθεσης και εκτέλεσης έργων διευθέτησης/αντιπλημμυρικής προστασίας και εργασίες συντήρησης - στους οικείους Ο.Τ.Α. Α' βαθμού, στις οικείες Περιφερειακές Ενότητες και οικείες Περιφέρειες, σύμφωνα με τα προβλεπόμενα στο αρθ. 7 του Ν. 4258/2014.

Τα έργα διευθέτησης και αντιπλημμυρικής προστασίας, σύμφωνα με τα οριζόμενα στα άρθρα 3, 5 & 7 του νόμου Ν.4258/2014, απαιτούν οριοθέτηση και περιβαλλοντική αδειοδότηση σύμφωνα με το Ν.4258/2014 και Ν. 4014/2011 (ΦΕΚ Α 209/21.09.2011) όπως ισχύουν.

Τα έργα διευθέτησης –αντιπλημμυρικής προστασίας κατασκευάζονται τηρώντας τεχνικές μελέτες και εφαρμόζοντας τη νομοθεσία περί κατασκευής δημοσίων έργων (Ν. 4412/2016 ΦΕΚ Α' 147/08-08-2016 όπως έχει τροποποιηθεί και ισχύει) η οποία προβλέπει μεταξύ άλλων την εκπόνηση μητρώου έργου, την εκπόνηση εγχειριδίου λειτουργίας και συντήρησης, την προεκτίμηση δαπάνης τακτικής συντήρησης και την εκπόνηση Φ.Α.Υ. (άρθρο 170 Ν.4412/2016).

Διευκρινίζεται ότι σύμφωνα με την νομοθεσία περί Δημοσίων Συμβάσεων Έργων, Προμηθειών και Υπηρεσιών (άρθρο 2 Ν.4412/16, ΦΕΚ 147/Α'/2016, όπως έχει τροποποιηθεί και ισχύει) Προϊσταμένη Αρχή ή Εποπτεύουσα Αρχή είναι η αρχή ή η υπηρεσία ή το όργανο του φορέα κατασκευής του έργου που εποπτεύει την κατασκευή του ασκώντας για λογαριασμό του αποφασιστικές αρμοδιότητες, ιδίως σε θέματα τροποποίησης των όρων της σύμβασης, ενώ Διευθύνουσα Υπηρεσία ή Επιβλέπουσα Υπηρεσία είναι η τεχνική υπηρεσία του φορέα κατασκευής του έργου που είναι αρμόδια για την παρακολούθηση, έλεγχο και διοίκηση της κατασκευής του έργου. Σύμφωνα με το άρθρο 136 του Ν.4412/2016 η Διευθύνουσα ή Επιβλέπουσα υπηρεσία, ορίζει τους τεχνικούς υπαλλήλους που θα ασχοληθούν ειδικότερα με την επίβλεψη, προσδιορίζει τα καθήκοντά τους όταν είναι περισσότεροι από έναν, παρακολουθεί το έργο τους και γενικά προβαίνει σε κάθε ενέργεια που απαιτείται για την καλή και έγκαιρη εκτέλεση των έργων.

Σημειώνεται ότι για τη συντήρηση και αποκατάσταση υφιστάμενων αντιπλημμυρικών έργων με σκοπό την επαναφορά τους στην πρότερη κατάσταση και την απομάκρυνση απορριμμάτων, μπάζων ή βλάστησης από την κοίτη υδατορεμάτων, δεν απαιτείται η τήρηση της διαδικασίας περιβαλλοντικής αδειοδότησης με την εξαίρεση της ε' παρατήρησης του α/α 15α της 2ης ομάδας με τίτλο «Υδραυλικά έργα» της ΥΑ ΔΙΠΑ/οικ. 37674/2016 (ΦΕΚ 2471/Β'/2016) όπως αυτή έχει τροποποιηθεί από την ΥΑ οικ. 2307/2018 (ΦΕΚ 439/Β'/2018) και ισχύει<sup>25</sup>.

Αναφορικά με τη δυνατότητα εξαίρεσης από τις διαδικασίες περιβαλλοντικής αδειοδότησης και την κατά παρέκκλιση των διαδικασιών εκτέλεση έργων για την άμεση αντιμετώπιση φυσικών καταστροφών ή εφόσον έχει προηγηθεί η κήρυξη μιας περιοχής σε κατάσταση έκτακτης ανάγκης πολιτικής προστασίας υπάρχει ειδική μνεία στο κεφάλαιο 5 του παρόντος.

## **1.2 Έργα αντιπλημμυρικής προστασίας στην ορεινή και πεδινή κοίτη υδατορέματος**

Αρμόδια υπηρεσία για την εκτέλεση έργων και εργασιών για το τμήμα της πεδινής κοίτης είναι η Δ/ση Τεχνικών Έργων της οικείας Περιφέρειας (για έργα που δεν εκτελούνται από τις Υπηρεσίες του Υπουργείου Περιβάλλοντος και Ενέργειας, ή τις υπηρεσίες του Υπουργείου Υποδομών & Μεταφορών) και για το τμήμα της ορεινής κοίτης (ειδικά δασοτεχνικά έργα) η Δασική Υπηρεσία της οικείας Αποκεντρωμένης Διοίκησης, όπως προκύπτει από τις αποφάσεις των τέως Νομαρχών της χώρας με τις οποίες καθορίστηκαν τα όρια ορεινής και πεδινής κοίτης των υδατορεμάτων, την ισχύουσα νομοθεσία και τα διαλαμβανόμενα στο σχετικό έγγραφο της Γενικής Διεύθυνσης Δασών & Δασικού

<sup>25</sup> ΥΑ ΔΙΠ//2016 (ΥΑ ΔΙΠΑ/οικ. 37674 ΦΕΚ Β'2471 2016): Τροποποίηση και κωδικοποίηση της υπουργικής απόφασης 1958/2012 - Κατάταξη δημοσίων και ιδιωτικών έργων και δραστηριοτήτων σε κατηγορίες και υποκατηγορίες σύμφωνα με το άρθρο 1 παράγραφος 4 του Ν. 4014/21.9.2011 (ΦΕΚ 209/Α/2011) όπως αυτή έχει τροποποιηθεί και ισχύει με την υπ. αριθμ. οικ. 2307/26-01-2018 (ΦΕΚ Β 439/14.2.2018) «Τροποποίηση της υπ αριθ. ΔΙΠΑ/οικ 37674/27-7-2016 ΦΕΚ: 2471/Β/10-8-2016) απόφασης του Υπουργού Περιβάλλοντος Ενέργειας και Κλιματικής Αλλαγής «Κατάταξη δημοσίων και ιδιωτικών έργων και δραστηριοτήτων σε κατηγορίες και υποκατηγορίες, σύμφωνα με το άρθρο 1 παράγραφος 4 του ν. 4014/21.09.2011 (Α 209)», ως προς την κατάταξη ορισμένων έργων και δραστηριοτήτων των 1ης, 2ης, 3ης, 4ης, 5ης, 6ης, 7ης, 8ης, 9ης, 10ης, 11ης και 12ης Ομάδων».



Περιβάλλοντος της Γενικής Γραμματείας Περιβάλλοντος του Υπουργείου Περιβάλλοντος & Ενέργειας<sup>26</sup>.

Ως εκ τούτου, τα αντιπλημμυρικά έργα που εκτελούνται στην ορεινή κοίτη των υδατορεμάτων (έργα ορεινής υδρονομίας, μικρά ξυλοφράγματα, κλπ., τα οποία εντάσσονται στην κατηγορία των υδραυλικών έργων σύμφωνα με την ΥΑ ΔΙΠΑ/οικ.37674/27-07-2016 όπως αυτή τροποποιήθηκε με την ΥΑ οικ. 2307/26-01-2018)<sup>27</sup>, ανεξάρτητα από τον χαρακτήρα και την μορφή φυτοκάλυψης της έκτασης επί της οποίας πρόκειται να εκτελεστούν, αποτελούν ειδικά δασοτεχνικά έργα, η εκτέλεση των οποίων υπάγεται σε ειδικό καθεστώς, όπως προβλέπεται στο άρθρο 16 του Ν. 998/79 (ΦΕΚ Α'289/29.12.1979).

Γίνεται επομένως σαφές ότι ο καθορισμός ορεινής – πεδινής κοίτης αφορά μόνο την εκτέλεση των αντιπλημμυρικών έργων και δεν υπεισέρχεται σε θέματα προστασίας ή αστυνόμευσης των υδατορεμάτων<sup>4</sup>.

Όσον αφορά στο αντικείμενο της Δασικής Προστασίας, η δασική βλάστηση των υδατορεμάτων (παρόχθια και παρυδάτια βλάστηση) εντασσόμενη στο ευρύτερο δασικό περιβάλλον, αντιμετωπίζεται ως μέρος του όλου δασικού οικοσυστήματος και αποτελεί αντικείμενο διεπόμενο από τις προστατευτικές διατάξεις της Δασικής Νομοθεσίας, είτε πρόκειται για ορεινή είτε για πεδινή κοίτη, κατά τα οριζόμενα στο άρθρο 3 του ν. 998/1979 ως ισχύει. Ομοίως αντιμετωπίζονται και οι εκτάσεις των υδατορεμάτων, οι οποίες στερούνται δασικής βλάστησης εφόσον περικλείονται από δασικού χαρακτήρα εκτάσεις. Σχετική αποτελεί και η με αριθμ. 130938/2294/22.5.2013 εγκύκλιος οδηγία της Γενικής Δ/νσης Δασών και Δασικού Περιβάλλοντος (πρώην Ειδική Γραμματεία Δασών)<sup>28</sup>, στην οποία διαλαμβάνονται τα ως άνω. Τα ανωτέρω ισχύουν και για υδατορέματα, τα οποία δεν περικλείονται από δασικά οικοσυστήματα, ωστόσο φύτευι σε αυτά δασική βλάστηση, η οποία διέπεται από τις προστατευτικές διατάξεις της δασικής νομοθεσίας.

Σε κάθε περίπτωση, η απομάκρυνση της φυόμενης δασικής βλάστησης επί υδατορεμάτων, είτε αυτή κείται εντός είτε εκτός της κοίτης τους, υλοποιείται σύμφωνα με τις οικείες διατάξεις περί δασικού κώδικα, κατόπιν σύνταξης πίνακα υλοτομίας και εκδόσεως αρμοδίως απόφασης έκτακτης κάρπωσης απόληψης δασικών προϊόντων καθώς και του τρόπου διάθεσης και διακίνησης των παραχθέντων δασικών προϊόντων<sup>29</sup>

### 1.3 Έργα που χαρακτηρίζονται ως ειδικά και σημαντικά έργα Εθνικού Επιπέδου.

Έργα χαρακτηρίζονται ως ειδικά και σημαντικά έργα Εθνικού Επιπέδου με απόφαση Υπουργού Υποδομών και Μεταφορών, σύμφωνα με το άρθρο 10 του ν.679/1977 (ΦΕΚ 245 Α') μετά από αίτημα των αρμοδίων φορέων. Η μελέτη και κατασκευή έργων αντιπλημμυρικής προστασίας (δεν αφορά τη

<sup>26</sup> Σχετικό υπ. αριθμ. 175112/2304 από 08/11/2018 έγγραφο του Τμήματος Δασοτεχνικής Διευθέτησης Χειμάρρων και Έργων Ορεινής Υδρονομίας της Δ/νσης Δασικών Έργων & Υποδομών της Γενικής Διεύθυνσης Δασών & Δασικού Περιβάλλοντος της Γενικής Γραμματείας Φυσικού Περιβάλλοντος και Υδάτων του Υπουργείου Περιβάλλοντος και Ενέργειας.

<sup>27</sup> ΥΑ ΔΙΠ//2016 (ΥΑ ΔΙΠΑ/οικ. 37674 ΦΕΚ Β'2471 2016): Τροποποίηση και κωδικοποίηση της υπουργικής απόφασης 1958/2012 - Κατάταξη δημοσίων και ιδιωτικών έργων και δραστηριοτήτων σε κατηγορίες και υποκατηγορίες σύμφωνα με το άρθρο 1 παράγραφος 4 του Ν. 4014/21.9.2011 (ΦΕΚ 209/Α/2011) όπως αυτή έχει τροποποιηθεί και ισχύει με την υπ. αριθμ. οικ. 2307/26-01-2018 (ΦΕΚ Β 439/14.2.2018) «Τροποποίηση της υπ. αριθμ. ΔΙΠΑ/οικ 37674/27-7-2016 ΦΕΚ: 2471/Β/10-8-2016) απόφασης του Υπουργού Περιβάλλοντος Ενέργειας και Κλιματικής Αλλαγής «Κατάταξη δημοσίων και ιδιωτικών έργων και δραστηριοτήτων σε κατηγορίες και υποκατηγορίες, σύμφωνα με το άρθρο 1 παράγραφος 4 του ν. 4014/21.09.2011 (Α 209)», ως προς την κατάταξη ορισμένων έργων και δραστηριοτήτων των 1ης, 2ης, 3ης, 4ης, 5ης, 6ης, 7ης, 8ης, 9ης, 10ης, 11ης και 12ης Ομάδων».

<sup>28</sup> Σχετικό υπ. αριθμ. 130938/2294/22-05-2013 έγγραφο της Δ/νσης Αναδασώσεων και Ορεινής Υδρονομίας της Ειδικής Γραμματείας Δασών και νυν Γενικής Δασών και Δασικού Περιβάλλοντος, του Υπουργείου Περιβάλλοντος και Ενέργειας

<sup>29</sup> Σχετικό υπ. αριθμ. 175112/2304 από 08/11/2018 έγγραφο του Τμήματος Δασοτεχνικής Διευθέτησης Χειμάρρων και Έργων Ορεινής Υδρονομίας της Δ/νσης Δασικών Έργων & Υποδομών της Γενικής Διεύθυνσης Δασών & Δασικού Περιβάλλοντος της Γενικής Γραμματείας Φυσικού Περιβάλλοντος και Υδάτων του Υπουργείου Περιβάλλοντος και Ενέργειας.

συντήρηση, καθαρισμό και αστυνόμευση υδατορεμάτων) σύμφωνα και με το άρθρο 7 του Ν.4258/2014, στην περίπτωση που αυτά χαρακτηριστούν ως άνω ως ειδικά και σημαντικά έργα Εθνικού Επιπέδου με απόφαση Υπουργού, εμπίπτουν στις αρμοδιότητες της Δ/σης Αντιπλημμυρικών και Εγγειοβελτιωτικών Έργων (Δ19) της Γενικής Γραμματείας Υποδομών του Υπουργείου Υποδομών και Μεταφορών.

Επομένως έργα που δεν έχουν τα ανωτέρω χαρακτηριστικά (δηλαδή δεν έχουν χαρακτηριστεί ως άνω ως ειδικά και σημαντικά έργα Εθνικού Επιπέδου με απόφαση Υπουργού) και αφορούν σε έργα και μελέτες που οι αρμοδιότητές τους μεταβιβάστηκαν με τον Ν.3852/2010 όπως ισχύει, στις Περιφέρειες της Χώρας, δεν αποτελούν αντικείμενο της Διεύθυνσης Αντιπλημμυρικών & Εγγειοβελτιωτικών Έργων (Δ19) της Γενικής Γραμματείας Υποδομών του Υπουργείου Υποδομών & Μεταφορών. μετά και την εφαρμογή του Π.Δ.109/2014 (ΦΕΚ 176 Α') περί «Οργανισμού του Υπουργείου Υποδομών, Μεταφορών και Δικτύων», όπως διατηρήθηκε και στο Π.Δ. 123/2017 (ΦΕΚ 151 Α') νέο «Οργανισμό του Υπουργείου Υποδομών και Μεταφορών»<sup>30</sup>.

## ΜΕΡΟΣ ΔΕΥΤΕΡΟ - ΟΡΙΟΘΕΤΗΣΗ ΥΔΑΤΟΡΕΜΑΤΩΝ

### 2.1 Διαδικασίες – θεσμικό πλαίσιο

Σύμφωνα με τον Ν.4258/2014 ως οριοθέτηση υδατορέματος ορίζεται η διαδικασία και η επικύρωση του καθορισμού των οριογραμμών του υδατορέματος, με στόχο την εξασφάλιση της απρόσκοπτης απορροής των επιφανειακών νερών και την περιβαλλοντική προστασία του υδατορέματος.

Για την οριοθέτηση των υδατορεμάτων απαιτείται η εκπόνηση και υποβολή σε συμβατική και ηλεκτρονική μορφή Φακέλου Οριοθέτησης, σύμφωνα με τα προβλεπόμενα στο άρθ. 2 του Ν.4258/2014.

Ο Φάκελος Οριοθέτησης μπορεί να συντάσσεται με μέριμνα:

- α) του Υπουργείου Περιβάλλοντος και Ενέργειας ή
- β) της Γενικής Γραμματείας Υποδομών ή
- γ) της Αποκεντρωμένης Διοίκησης ή
- δ) της Περιφέρειας ή
- ε) του οικείου Δήμου ή
- στ) φυσικών ή νομικών προσώπων.

Τα δικαιολογητικά του Φακέλου Οριοθέτησης συντάσσονται και υπογράφονται από μελετητές που διαθέτουν τα απαιτούμενα από την εκάστοτε ισχύουσα νομοθεσία προσόντα.

Η οριοθέτηση των υδατορεμάτων αποτελεί πρωτίστως μέτρο προστασίας τους και για το λόγο αυτό εάν, σύμφωνα με τον Ν.4258/2014 κατά την οριοθέτηση προτείνονται έργα/επεμβάσεις σε υδατορέματα θα πρέπει να λαμβάνονται υπόψη τα ακόλουθα:

Για την αδειοδότηση των προτεινόμενων έργων θα πρέπει να εξετάζονται εναλλακτικές τεχνικές λύσεις με ενέργειες και επεμβάσεις, φιλικές στο περιβάλλον και το οικοσύστημα εφόσον τα υδατορέματα φιλοξενούν πολλά και διάφορα είδη χλωρίδας και πανίδας.

Να λαμβάνονται υπόψη τα υφιστάμενα ή/και τα προγραμματιζόμενα από τις δασικές υπηρεσίες έργα στην ορεινή κοίτη (έργα ορεινής υδρονομίας, καθορισμός ορίων ορεινής και πεδινής κοίτης κατ' εφαρμογή των άρθ.1 & 6 παρ. 5α & 5β του Ν.Δ. 3881/1958) και να διασφαλίζεται η επάρκεια του αποδέκτη στα κατάντη.

<sup>30</sup> Σχετικό υπ. αριθμ. Δ19/1064/Φ.ΓΕΝΙΚΑ από 03-04-2019 έγγραφο της Δ/σης Αντιπλημμυρικών & Εγγειοβελτιωτικών Έργων (Δ19) της Γενικής Γραμματείας Υποδομών του Υπουργείου Υποδομών & Μεταφορών.

Να εξετάζεται πρωτίστως εάν η αποκατάσταση, του υδατορέματος (π.χ. με διάνοιξη, επαναφορά στην παλαιά του κοίτη, καθαίρεση αυθαίρετων κατασκευών ή και μετεγκατάσταση νόμιμων κατασκευών κλπ) μπορεί να συμβάλλει στην αντυπλημμυρική προστασία της περιοχής αντί της διευθέτησης/εκτροπής του.

Εάν τελικώς προταθούν έργα διευθέτησης/εκτροπής, να τεκμηριώνεται πλήρως ότι τα έργα αυτά θα συντελέσουν στη βελτίωση των συνθηκών ροής, τη μείωση των κινδύνων από πλημμύρες και τον έλεγχο των διαβρώσεων και των αποθέσεων φερτών υλικών.

Τέλος, σύμφωνα με το Π.Δ. 132/2017 (ΦΕΚ 160/Α/30-10-2017), αρμόδια υπηρεσία για τον έλεγχο και γνωμοδότηση για την έγκριση οριογραμμών υδατορεμάτων ύστερα από υποβολή φακέλου οριστικής οριοθέτησης, με έκδοση Προεδρικού Διατάγματος, είναι Δ/νση Τοπογραφικών Εφαρμογών της Γενικής Δ/νσης Πολεοδομίας της Γ.Γ. Χωρικού Σχεδιασμού & Αστικού Περιβάλλοντος του Υπουργείου Περιβάλλοντος και Ενέργειας, σύμφωνα με τα αναφερόμενα στο άρθρο 2 του Ν. 4258/2014.<sup>31</sup>

## 2.2 Κατ' εξαίρεση οριοθέτηση μικρών υδατορεμάτων

Στο νόμο Ν.4258/2014 κατηγοριοποιούνται τα υδατορέματα με την εισαγωγή για πρώτη φορά του όρου «μικρά υδατορέματα» και τον καθορισμό των τεχνικών χαρακτηριστικών τους.

Σκοπός της διάκρισης αυτής είναι η απλούστευση των διαδικασιών έγκρισης επεμβάσεων μικρής κλίμακας σε «μικρά υδατορέματα» και η δυνατότητα να αποφεύγεται η σύνταξη φακέλου οριοθέτησης σε ήσσονος σημασίας μικρά υδατορέματα εφόσον για αυτά, κατά κανόνα, δεν απαιτείται οριοθέτηση.

Σύμφωνα όμως με το άρθρο 4 παρ.2 του ίδιου νόμου, κατ' εξαίρεση και εφόσον συντρέχουν ειδικοί λόγοι προστασίας αυτών, είναι δυνατή η οριοθέτησή των μικρών υδατορεμάτων με απόφαση του Συντονιστή της οικείας Αποκεντρωμένης Διοίκησης. Σύμφωνα δε με το άρθρο 7 της ΚΥΑ 140055/2017 (ΦΕΚ 428/Β/15-2-2017), «Για το εάν συντρέχουν οι ειδικοί αυτοί λόγοι συνεκτιμώνται, μεταξύ άλλων, οι επιδράσεις/επιπτώσεις που μπορεί να έχει η προτεινόμενη δραστηριότητα που θα λάβει χώρα πλησίον ή/και επί του υδατορέματος και η οποία ενδεχομένως να συντελέσει στην αλλοίωση της φυσικής του κατάστασης και λειτουργίας.»

Από τα ανωτέρω είναι φανερό ότι, παρότι «μικρό» ένα υδατόρεμα μπορεί να μην είναι ήσσονος σημασίας από περιβαλλοντική και υδραυλική άποψη. Για το εάν συντρέχουν οι ειδικοί λόγοι για την κατ' εξαίρεση οριοθέτησή του, θα πρέπει να εξετάζονται οι επιδράσεις/επιπτώσεις που μπορεί να έχει η προτεινόμενη κάθε φορά δραστηριότητα που θα λάβει χώρα πλησίον ή/και επί του υδατορέματος. Επομένως, η απόφαση του Συντονιστή για την οριοθέτηση η μη ενός μικρού υδατορέματος δεν μπορεί να έχει γενικό χαρακτήρα αλλά αφορά σε συγκεκριμένο έργο/δραστηριότητα και επανεξετάζεται εφόσον ένα άλλο έργο/δραστηριότητα μπορεί να έχει διαφορετικές επιπτώσεις στο μικρό υδατόρεμα<sup>32</sup>.

## 2.3 Εκ' νέου οριοθέτηση υδατορεμάτων

Σύμφωνα με την παρ. 1 του άρθρου 5 του ν.4258/2014 «Τα υδατορέματα των οποίων οι οριογραμμές έχουν καθοριστεί, σύμφωνα με τις διατάξεις του άρθ. 6 του Ν.880/1979 (ΦΕΚ 58/Α)και

<sup>31</sup> Σχετικό υπ. αριθμ. ΥΠΕΝ/ΔΤΟΠΕΦ/48348/669 από 01-07-2019 έγγραφο της Δ/νσης Τοπογραφικών Εφαρμογών της Γενικής Δ/νσης Πολεοδομίας της Γ.Γ. Χωρικού Σχεδιασμού & Αστικού Περιβάλλοντος του Υπουργείου Περιβάλλοντος και Ενέργειας.

<sup>32</sup> Σχετικό υπ. αριθμ. ΥΠΕΝ/ΔΠΔΥΠ/49374/898/31-05-2019 έγγραφο της Δ/νσης Προστασίας & Διαχείρισης Υδάτινου Περιβάλλοντος, της Ειδικής Γραμματείας Υδάτων, του Υπουργείου Περιβάλλοντος & Ενέργειας και νυν Διεύθυνσης Προστασίας και Διαχείρισης Υδάτινου Περιβάλλοντος της Γενικής Γραμματείας Φυσικού Περιβάλλοντος και Υδάτων του Υπουργείου Περιβάλλοντος και Ενέργειας.

του άρθρ. 5 του Ν. 3010/2002 (Α' 91), εφόσον έχει επέλθει σημαντική μεταβολή των πραγματικών υδραυλικών, περιβαλλοντικών και πολεοδομικών δεδομένων βάσει των οποίων έγινε η αρχική οριοθέτηση, μπορεί να οριοθετούνται εκ νέου, σύμφωνα με τις διατάξεις του παρόντος νόμου. Για την κίνηση της διαδικασίας της εκ νέου οριοθέτησης απαιτείται, στην περίπτωση αυτή, απόφαση του Γενικού Γραμματέα της οικείας Αποκεντρωμένης Διοίκησης, η οποία εκδίδεται μετά από εισήγηση της οικείας Διεύθυνσης Υδάτων της Αποκεντρωμένης Διοίκησης .... ».

Επομένως, προκειμένου να εξεταστεί αίτημα εκ νέου οριοθέτησης υδατορέματος, θα πρέπει συσσωρευτικά να πληρούνται οι ανωτέρω προϋποθέσεις. Δηλαδή σημαντική μεταβολή και των υδραυλικών και των περιβαλλοντικών και των πολεοδομικών δεδομένων όπως αυτές βεβαιώνονται από τις αρμόδιες, σύμφωνα με την ισχύουσα κάθε φορά νομοθεσία, Υπηρεσίες (π.χ. Τεχνικές Υπηρεσίες, Υπηρεσίες Περιβάλλοντος, Πολεοδομικές Υπηρεσίες). Για το λόγο αυτό οι Δ/νσεις Υδάτων, ως αρμόδιες για την εισήγηση στον Συντονιστή της Αποκ. Διοίκησης Υπηρεσίες, θα πρέπει να ζητούν τις σχετικές βεβαιώσεις.

Οριοθετήσεις οι οποίες δεν έχουν δημοσιευτεί σε ΦΕΚ, δεν ισχύουν. Οι περιπτώσεις αυτές δεν εμπίπτουν στις διατάξεις της παρ. 1 του άρθρου 5 του Ν.4258/2014 και η διαδικασία οριοθέτησης θα πρέπει να επαναληφθεί ακολουθώντας την ισχύουσα νομοθεσία (Ν.4258/2014 και ΚΥΑ 140055/2017)<sup>33</sup>.

## ΜΕΡΟΣ ΤΡΙΤΟ - ΚΑΘΑΡΙΣΜΟΣ ΚΑΙ ΑΣΤΥΝΟΜΕΥΣΗ ΥΔΑΤΟΡΕΜΑΤΩΝ

### 3.1 Αρμοδιότητες

Η αρμοδιότητα καθαρισμού και αστυνόμευσης των ρεμάτων και των απαλλοτριωμένων χώρων παρά τα ρέματα σύμφωνα με το άρθρο 224 του Ν. 4555/2018 (ΦΕΚ/τ. Α' / 133 19-07-2018), ανήκει αποκλειστικά στην Περιφέρεια, ήδη από την 19-07-2018 οπότε και δημοσιεύτηκε ο σχετικός Νόμος.

Σύμφωνα με τα διαλαμβανόμενα στο άρθρο 4 του Ν.4258/2014, σε συνδυασμό με το άρθρο 224 του Ν. 4555/2018 και το Ν. 3852/2010 όπως ισχύει, σύμφωνα με τον οποίο δεν υφίσταται διαχωρισμός μεταξύ ανοικτών και κλειστών (διευθετημένων) ρεμάτων συνάγεται ότι την αρμοδιότητα αστυνόμευσης και καθαρισμού ανοικτών και κλειστών ρεμάτων και των απαλλοτριωμένων χώρων παρά τα ρέματα, εντός και εκτός σχεδίου πόλεως, εντός και εκτός των ορίων των οικισμών των Δήμων, έχει η Περιφέρεια<sup>34</sup>.

Βάσει των ανωτέρω και καθώς ο καθορισμός ορεινής – πεδινής κοίτης αφορά μόνο την εκτέλεση των αντιπλημμυρικών έργων και δεν υπεισέρχεται σε θέματα προστασίας ή αστυνόμευσης των υδατορεμάτων<sup>35</sup>, προκύπτει επίσης ότι η αρμοδιότητα καθαρισμού των ρεμάτων ανήκει στην Περιφέρεια ανεξαρτήτως του καθορισμού ορεινής και πεδινής κοίτης.

Σύμφωνα με την Εγκύκλιο του ΥΠΕΧΩΔΕ Δ7α/οικ.3147/ΕΓΚ.33/12-10-98 και το υπ. αριθμ. Δ7Γ/1220/δ. Εγκ.33/ 29-08-2011 έγγραφο της Γενικής Γραμματείας Δημοσίων Έργων του ΥΠΕΧΩΔΕ καθώς και το άρθρο 79 του Π.Δ. 910/77 όπως τροποποιήθηκε και συμπληρώθηκε με το άρθρο 186

<sup>33</sup> Σχετικό υπ. αριθμ. ΥΠΕΝ/ΔΠΔΥΠ/49374/898/31-05-2019 έγγραφο της Δ/σης Προστασίας & Διαχείρισης Υδάτινου Περιβάλλοντος, της Ειδικής Γραμματείας Υδάτων, του Υπουργείου Περιβάλλοντος & Ενέργειας και νυν Διεύθυνσης Προστασίας και Διαχείρισης Υδάτινου Περιβάλλοντος της Γενικής Γραμματείας Φυσικού Περιβάλλοντος και Υδάτων του Υπουργείου Περιβάλλοντος και Ενέργειας.

<sup>34</sup> Σχετικό υπ. αριθμ. ΥΠΕΝ/ΔΠΔΥΠ/67360/1313/02-08-2019 έγγραφο της Διεύθυνσης Προστασίας και Διαχείρισης Υδάτινου Περιβάλλοντος της Γενικής Γραμματείας Φυσικού Περιβάλλοντος και Υδάτων του Υπουργείου Περιβάλλοντος και Ενέργειας και σχετικό υπ. αριθμ. Δ19/1064/Φ.ΓΕΝΙΚΑ από 03-04-2019 έγγραφο της Δ/σης Αντιπλημμυρικών & Έγχειροβελτιωτικών Έργων (Δ19) της Γενικής Γραμματείας Υποδομών του Υπουργείου Υποδομών.

<sup>35</sup> Σχετικό υπ. αριθμ. 175112/2304 από 08/11/2018 έγγραφο του Τμήματος Δασοτεχνικής Διευθέτησης Χειμάρρων και Έργων Ορεινής Υδρονομίας της Δ/σης Δασικών Έργων & Υποδομών της Γενικής Διεύθυνσης Δασών & Δασικού Περιβάλλοντος της Γενικής Γραμματείας Φυσικού Περιβάλλοντος και Υδάτων του Υπουργείου Περιβάλλοντος και Ενέργειας.

περ. ΣΤ εδ. 15 του Ν. 3852/2010 και το άρθρο 224 του Ν. 4555/2018, συνάγεται ότι η αρμοδιότητα καθαρισμού και αστυνόμευσης των ρεμάτων και των απαλλοτριωμένων χώρων παρά τα ρέματα ασκείται δια των αρμοδίων Διευθύνσεων Τεχνικών Έργων των Περιφερειών.

### 3.2 Καθαρισμός υδατορεμάτων

Σύμφωνα με το άρθρο 4 του Ν.4258/2014 «ως καθαρισμός – άρση προσχώσεων κοίτης υδατορέματος νοείται κάθε έργο, με εξαίρεση τις αμμοληψίες, που αποσκοπεί στον καθαρισμό της κοίτης από φερτά υλικά ή άλλα εμπόδια που δυσκολεύουν την ελεύθερη απορροή των υδάτων του υδατορέματος».

Η έννοια «καθαρισμός - άρση προσχώσεων» κατά το άρθρο 4 του Ν.4258/2014, σχετίζεται έμμεσα με τον σκοπό εκτέλεσης των έργων διευθέτησης και αντιπλημμυρικής προστασίας καθώς αμφότερες επιτελούμενες εργασίες επιδιώκουν την άρση ή/και μείωση του πλημμυρικού κινδύνου και συνακόλουθα την αποφυγή δυσμενών επιπτώσεων στο φυσικό και κοινωνικο-οικονομικό περιβάλλον.

Οστόσο, ο «καθαρισμός - άρση προσχώσεων» αποτελεί στην ουσία εργασία συντήρησης σε υδατορέματα (χωρίς ουσιαστική αλλοίωση της φυσικής διαμόρφωσής τους) και δεν φέρει την ίδια «τεχνική» υπόσταση ενός έργου διευθέτησης/αντιπλημμυρικής προστασίας.

Κατ' επέκταση, ο καθαρισμός υδατορεμάτων και των απαλλοτριωμένων χώρων παρά τα ρέματα, ανοικτών και κλειστών, εντός και εκτός σχεδίου πόλεως, εντός και έκτος των ορίων των οικισμών των Δήμων, ανεξαρτήτως καθορισμού ορεινής και πεδινής κοίτης, χωρίς σαφώς να ορίζεται ως ειδική περίπτωση της «συντήρησης» τους, συντελεί στην καλή λειτουργία και συντήρηση των αντιπλημμυρικών έργων και με αυτή την έννοια δεν εντάσσεται στα τεχνικά έργα αντιπλημμυρικής προστασίας του άρθρου 7 του Ν.4258/2014<sup>36</sup>.

### 3.3 Καθαρισμός υδατορεμάτων – Διαδικασία – Αδειοδότηση

Οι εργασίες καθαρισμού υδατορέματος εξαιρούνται της διαδικασίας της οριοθέτησης, κατά τα προβλεπόμενα στο άρθρο 4 του Ν.4258/2014, σε αντίθεση με τα έργα διευθέτησης και αντιπλημμυρικής προστασίας, σύμφωνα με τα οριζόμενα στα άρθρα 3, 5 & 7 του Ν.4258/2014, τα οποία απαιτούν οριοθέτηση και περιβαλλοντική αδειοδότηση<sup>37</sup>.

Θέματα που αφορούν τις εξαιρέσεις από την υποχρέωση περιβαλλοντικής αδειοδότησης για εργασίες συντήρησης – καθαρισμού υδατορεμάτων, καθώς και ήπιες παρεμβάσεις για τη διευθέτησή τους, αναφέρονται στην ΥΑ ΔΙΠΑ/οικ. 37674/2016 (ΦΕΚ 2471/Β'/2016), όπως αυτή έχει τροποποιηθεί και ισχύει και συγκεκριμένα στην 2η Ομάδα: Υδραυλικά Έργα, α/α 15α, 15β. Πριν οποιοσδήποτε φορέας ή υπηρεσία προβεί στις πιο πάνω αναφερόμενες εργασίες, απαιτείται να υποβάλλει στην αρμόδια Διεύθυνση Υδάτων της οικείας Αποκεντρωμένης Διοίκησης τα απαιτούμενα δικαιολογητικά, συνοδευόμενα από έγγραφο της αρμόδιας Διεύθυνσης Περιβάλλοντος της οικείας Περιφέρειας περί απαλλαγής των εργασιών από την διαδικασία Περιβαλλοντικής Αδειοδότησης ή και λήψης Πρότυπων Περιβαλλοντικών Δεσμεύσεων (ΠΠΔ) για τις περιπτώσεις εργασιών που απαιτείται σύμφωνα με τις διατάξεις της ΥΑ ΔΙΠΑ/οικ. 37674/2016, όπως αυτή έχει τροποποιηθεί και ισχύει.

<sup>36</sup> Σχετικό υπ. αριθμ. Δ19/2361/Φ.Γενικά από 12-10-2018 έγγραφό της Δ/σης Αντιπλημμυρικών & Εγγειοβελτιωτικών Έργων (Δ19) της Γενικής Γραμματείας Υποδομών του Υπουργείου Υποδομών & Μεταφορών.

<sup>37</sup> Σχετικό υπ. αριθμ. ΥΠΕΝ/ΔΠΔΥΠ/49374/898/31-05-2019 έγγραφο της Δ/σης Προστασίας & Διαχείρισης Υδάτινου Περιβάλλοντος, της Ειδικής Γραμματείας Υδάτων, του Υπουργείου Περιβάλλοντος & Ενέργειας και νυν Διεύθυνσης Προστασίας και Διαχείρισης Υδάτινου Περιβάλλοντος της Γενικής Γραμματείας Φυσικού Περιβάλλοντος και Υδάτων του Υπουργείου Περιβάλλοντος και Ενέργειας.

Όσον αφορά τις άδειες χρήσης και εκτέλεσης έργων αξιοποίησης των υδάτων, σύμφωνα με την ΚΥΑ 146896/2014 (ΦΕΚ 2878/Β'/2014) άρθρο 1 παρ. ι, δεν απαιτείται άδεια εκτέλεσης έργου αξιοποίησης υδατικών πόρων ή/και χρήσης ύδατος και κατά συνέπεια δεν εφαρμόζονται οι σχετικές διατάξεις της ΚΥΑ 146896/2014 «στις εργασίες συντήρησης – καθαρισμού υδατορεμάτων καθώς και στις ήπιες παρεμβάσεις για τη διευθέτησή τους, όπως εργασίες σταθεροποίησης των πρανών τους χωρίς μεταβολή της διαίτας του υδατορέματος, καθαρισμού της κοίτης από συσσωρευμένα φερτά υλικά καθώς και για τη διασφάλιση της διατήρησης της παροχетеυτικής τους ικανότητας».<sup>38</sup>

Πριν την έναρξη των ανωτέρω εργασιών ο ενδιαφερόμενος φορέας υποχρεούται να υποβάλλει στην αρμόδια Διεύθυνση Υδάτων της Αποκεντρωμένης Διοίκησης: (α) υπεύθυνη δήλωση ή βεβαίωση ότι συντρέχουν οι ανωτέρω προϋποθέσεις και (β) συνοπτική τεχνική έκθεση των εργασιών συνοδευόμενη από χάρτη κτηματολογίου ή αντίγραφο τοπογραφικού διαγράμματος ή απόσπασμα ορθοφωτοχάρτη ή εικόνα ψηφιακής εφαρμογής ή απόσπασμα τοπογραφικού χάρτη Γ.Υ.Σ., σε κατάλληλη κατά περίπτωση κλίμακα, με αναφορά στις συντεταγμένες της αρχής και του τέλους των σημείων εργασιών στο υδατόρεμα».

Επισημαίνεται ότι η ύπαρξη δασικής βλάστησης σε υδατορέματα, σύμφωνα με τα διαλαμβανόμενα στις παρ. 1 και 2 άρθρου 3 Ν. 998/1979 (ΦΕΚ Α 289/29.12.1979) όπως ισχύει, προσδίδει δασικό χαρακτήρα στις υποκείμενες εκτάσεις και εφαρμόζεται η δασική νομοθεσία ως προς την προστασία τους. Για τα υδατορέματα όπου απουσιάζει η δασική βλάστηση, εφόσον περικλείονται από δάση (της παρ. 1 άρθρου 3 Ν. 998/1979) ή δασικές εκτάσεις (των παρ. 2 και 3 άρθρου 3 Ν. 998/1979), ή συνορεύουν με εκτάσεις δασικού χαρακτήρα, αποτελώντας μέρος του δασικού οικοσυστήματος, αποκτούν τον χαρακτήρα των εκτάσεων αυτών, στα πλαίσια της ενιαίας διαχείρισης του φυσικού χώρου, ενώ σε διαφορετική περίπτωση δεν εφαρμόζεται η δασική νομοθεσία.

Συνεπώς, σε ότι αφορά τον καθαρισμό των υδατορεμάτων της προηγούμενης παραγράφου, αυτός θα πρέπει να γίνεται από την αρμόδια υπηρεσία μετά την σύμφωνη γνώμη και έγκριση της κατά τόπου αρμόδιας δασικής υπηρεσίας. Εξαιρούνται από τα παραπάνω οι περιπτώσεις υδατορεμάτων που βρίσκονται εντός εγκεκριμένων ρυμοτομικών σχεδίων (εκτός των περιπτώσεων πάρκων και αλσών για τα οποία δεν υπάρχει αρμοδιότητα της δασικής υπηρεσίας).<sup>39</sup>

Τέλος, προκειμένου για τη προστασία του οικοσυστήματος, τα έργα καθαρισμού σε υδατορέματα συνίσταται, ειδικά σε προστατευόμενες περιοχές (π.χ. NATURA) να εκτελούνται χειρονακτικά ή με ελαφριά μηχανήματα έργων Σε περιοχές που κρίνεται απαραίτητη η απομάκρυνση δασικής βλάστησης, εφαρμόζονται οι σχετικές<sup>16</sup> διατάξεις της κείμενης δασικής νομοθεσίας. Εφόσον από τον καθαρισμό προκύπτει αμμοχάλικο, θα πρέπει αυτό να διαχειρίζεται και να διατίθεται σύμφωνα με την ισχύουσα σχετική νομοθεσία<sup>40</sup>.

<sup>38</sup> Σχετικό υπ. αριθμ. ΥΠΕΝ/ΔΠΔ ΥΠ/65267/1472 από 25/10/2018 έγγραφο της Δ/σης Προστασίας & Διαχείρισης Υδάτινου Περιβάλλοντος της Ειδικής Γραμματείας Υδάτων του Υπουργείου Περιβάλλοντος και Ενέργειας και νυν Διεύθυνσης Προστασίας και Διαχείρισης Υδάτινου Περιβάλλοντος της Γενικής Γραμματείας Φυσικού Περιβάλλοντος και Υδάτων του Υπουργείου Περιβάλλοντος και Ενέργειας.

<sup>39</sup> Σχετικό υπ. αριθμ. 130938/2294/22-05-2013 έγγραφο της Δ/σης Αναδασώσεων και Ορεινής Υδρονομίας της Ειδικής Γραμματείας Δασών και νυν Γενικής Δασών και Δασικού Περιβάλλοντος, του Υπουργείου Περιβάλλοντος και Ενέργειας

<sup>40</sup> Σχετικό υπ. αριθμ. ΥΠΕΝ/ΔΠΔΥΠ/49374/898/31-05-2019 έγγραφο της Δ/σης Προστασίας & Διαχείρισης Υδάτινου Περιβάλλοντος, της Ειδικής Γραμματείας Υδάτων, του Υπουργείου Περιβάλλοντος & Ενέργειας και νυν Διεύθυνσης Προστασίας και Διαχείρισης Υδάτινου Περιβάλλοντος της Γενικής Γραμματείας Φυσικού Περιβάλλοντος και Υδάτων του Υπουργείου Περιβάλλοντος και Ενέργειας.

### 3.4 Καθαρισμός υδατορεμάτων - Προγραμματικές Συμβάσεις

Καίτοι ο καθαρισμός υδατορεμάτων, όπως έχει ήδη αναφερθεί, ανήκει στις αρμοδιότητες των Περιφερειών, οι Δήμοι δύνανται να προβαίνουν σε εργασίες καθαρισμού υδατορεμάτων εντός των διοικητικών τους ορίων κατόπιν σχετικής προγραμματικής σύμβασης με την οικεία Περιφέρεια.

Συγκεκριμένα, σύμφωνα με το άρθρο 100 του Ν.3852/2010 (ΦΕΚ 87 Α΄) όπως αντικαταστάθηκε με την παρ. 1 του άρθρου 179 του Ν.4555/2018 (ΦΕΚ 133 Α΄) ορίζεται ότι «1 α. «Για τη μελέτη και εκτέλεση έργων και προγραμμάτων ανάπτυξης μιας περιοχής, καθώς και για την παροχή υπηρεσιών και την υλοποίηση προμηθειών κάθε είδους, οι Δήμοι, οι Περιφέρειες, οι σύνδεσμοι Δήμων, τα δίκτυα Δήμων και Περιφερειών του άρθρου 101, οι Περιφερειακές ενώσεις Δήμων, η Κεντρική Ένωση Δήμων Ελλάδας και η Ένωση Περιφερειών, τα νομικά πρόσωπα δημοσίου δικαίου τα οποία συνιστούν ή στα οποία συμμετέχουν οι προαναφερόμενοι φορείς, καθώς και Ν.Π.Ι.Δ. στα οποία συμμετέχουν ή συνιστούν η Κεντρική Ένωση Δήμων Ελλάδας και η Ένωση Περιφερειών, οι δημοτικές επιχειρήσεις ύδρευσης και αποχέτευσης, η Ένωση Δημοτικών Επιχειρήσεων Ύδρευσης Αποχέτευσης (Ε.Δ.Ε.Υ.Α.), οι επιχειρήσεις των Ο.Τ.Α. που ανήκουν στο δημόσιο τομέα σύμφωνα με την παρ. 6 του άρθρου 1 του ν. 1256/1982 όπως ισχύει, τα δημοτικά και περιφερειακά ιδρύματα, καθώς και κοινωφελή ιδρύματα και κληροδοτήματα και τα ιδρύματα τριτοβάθμιας εκπαίδευσης, στα οποία περιλαμβάνονται και τα τεχνολογικά εκπαιδευτικά ιδρύματα, μπορούν να συνάπτουν προγραμματικές συμβάσεις με το Δημόσιο ή με την Εγνατία Οδό Α.Ε. ή με τη Μ.Ο.Δ. Α.Ε. ή με την Ε.Τ.Α.Δ. ή με το Ταμείο Παρακαταθηκών και Δανείων ή μεταξύ τους ή και με νομικά πρόσωπα ιδιωτικού ή δημοσίου δικαίου ή με τους φορείς των παραγράφων 1, 2, 3, 4 και 5 του άρθρου 12 του ν. 4412/2016 (Α΄ 147), μεμονωμένα ή από κοινού...».

Από τη προπαρατεθείσα διάταξη καθίσταται σαφές ότι δεν τίθεται περιορισμός στο είδος των υπηρεσιών, όπως π.χ. ο καθαρισμός ρεμάτων, που θα περιλαμβάνει μια προγραμματική σύμβαση μεταξύ Δήμου και Περιφέρειας. Ωστόσο αξίζει να σημειωθεί ότι σε μια προγραμματική σύμβαση για την εκπλήρωση του σκοπού της ο κάθε συμβαλλόμενος αναλαμβάνει συγκεκριμένο αντικείμενο με συγκεκριμένες υποχρεώσεις<sup>41</sup>.

### 3.5 Αστυνόμευση υδατορεμάτων

Σύμφωνα με τον Οργανισμό της κάθε Περιφέρειας και τις τυχόν αποφάσεις για την παροχή εξουσιοδότησης υπογραφής σε Προϊσταμένους υπηρεσιών της Περιφέρειας, ο Περιφερειάρχης ορίζει αρμόδιους υπαλλήλους οι οποίοι είναι υπεύθυνοι για:

Τον εντοπισμό καταλήψεων, επιχώσεων (μπαζώματα), ανεξέλεγκτες αμμοληψίες, απόρριψη στερεών αποβλήτων (σκουπίδια) και γενικώς όλων των παράνομων ενεργειών που γίνονται στις κοίτες των υδατορεμάτων.

Την λήψη των προβλεπομένων, από τη νομοθεσία, διοικητικών και άλλων μέτρων στις περιπτώσεις που διαπιστώθηκαν παράνομες ενέργειες στις κοίτες των υδατορεμάτων.

Τον έλεγχο της κατάστασης που βρίσκεται η φυσική κοίτη των υδατορεμάτων.

Τη σύνταξη δελτίου αυτοψίας στο οποίο καταγράφονται τα προβλήματα που εντοπίστηκαν και τις ενέργειες που έγιναν για την αποκατάσταση των παραβάσεων.

Την υποβολή του ως άνω δελτίου στον Περιφερειάρχη, στον Συντονιστή Αποκεντρωμένης Διοίκησης καθώς και στις αρμόδιες υπηρεσίες συντηρήσεως<sup>42</sup>.

<sup>41</sup> Σχετικό υπ. αριθμ. 65963 από 20/11/2018 έγγραφο της Δ/σης Οργάνωσης και Λειτουργίας Τ.Α. της Γενικής Δ/σης Αποκέντρωσης & Τοπικής Αυτοδιοίκησης του Υπουργείου Εσωτερικών

<sup>42</sup> Εγκύκλιος του ΥΠΕΧΩΔΕ Δ7α/οικ.3147/ΕΓΚ.33/12-10-98

Η διαδικασία που εφαρμόζεται για την αστυνόμευση των ρεμάτων καθορίζεται στο Κεφάλαιο Ε' «Αστυνομία των δημοσίων υδάτων» του Π.Δ. 18/21/1924 (ΦΕΚ Α' 61) «Περί κωδικοποιήσεως του Ν. 2853/1922 και του από 10.12.1923 Ν.Δ/τος περί τροποποιήσεως και προσθήκης διατάξεων των είν τον Νομ. 2853 κλπ». Επίσης στο Π.Δ./24.2.1932, «Περί του τρόπου βεβαιώσεως των περί την αστυνομίας των δημοσίων υδάτων παραβάσεων» (ΦΕΚ 51 Α'/25.2.1932) καθορίζεται ο τρόπος βεβαιώσεως των παραβάσεων στα ρέματα».

Σχετικά με την αστυνόμευση ρεμάτων, όσον αφορά την εξόρυξη, αμμοληψία κ.λ.π. εντός ή εκτός της κοίτης ποταμών, χειμάρρων κ.λ.π. ή σε ιδιωτικό χώρο, αρμόδιες υπηρεσίες είναι οι κατά τόπους Αστυνομικές και Λιμενικές Αρχές, καθώς και η Δ/νση Δημόσιας Περιουσίας του Υπουργείου Οικονομικών (αριθ. 56/2007 γνωμοδότηση του Νομικού Συμβουλίου του Κράτους, που έγινε δεκτή με το αριθ. Δ17/81/4/Φ.2.2.1/24-5-2007 έγγραφο από τον Υπουργό ΠΕ.ΧΩ.Δ.Ε.).

#### **ΜΕΡΟΣ ΤΕΤΑΡΤΟ - ΑΝΤΙΜΕΤΩΠΙΣΗ ΑΥΘΑΙΡΕΤΗΣ ΔΟΜΗΣΗΣ ΕΝΤΟΣ ΥΔΑΤΟΡΕΜΑΤΩΝ**

Όσον αφορά την αντιμετώπιση της αυθαίρετης δόμησης<sup>43</sup>, για την εκτέλεση των αποφάσεων κατεδάφισων αυθαιρέτων κατασκευών, συμπεριλαμβανομένων και ανάλογων κατασκευών εντός υδατορεμάτων, στην μεταβατική περίοδο, ήτοι μέχρι τη σύσταση των Περιφερειακών και Τοπικών Παρατηρητηρίων του Ν. 4495/2017 ΦΕΚ 167 Α' 3-11-2017 (άρθρα 2, 4 & 5), η οποία ακόμη δεν έχει πραγματοποιηθεί, ισχύουν τα οριζόμενα στην παρ.1 του άρθρου 26 (Μεταβατικές διατάξεις του Τμήματος Α'), του Ν. 4495/2017, όπου προβλέπεται ότι «Μέχρι τη συγκρότηση των υπηρεσιών των άρθρων 1,2 και 3, οι αρμοδιότητές τους ασκούνται από τις υπηρεσίες, στις οποίες είχαν ανατεθεί οι αρμοδιότητες αυτές μέχρι τη δημοσίευση του παρόντος νόμου».

Στο πλαίσιο αυτό, όσον αφορά την εκτέλεση αποφάσεων κατεδάφισης αυθαιρέτων κτισμάτων ή κατασκευών, την ευθύνη, μέχρι τη δημοσίευση του Ν.4495/2017, σύμφωνα με τα οριζόμενα στο άρθρο 280 του Ν.3852/2010, είχε η Αποκεντρωμένη Διοίκηση, η οποία συνεχίζει μεταβατικά να τις εκτελεί. Οι εν λόγω αποφάσεις εκδίδονται από την αρμόδια υπηρεσία του Δήμου, κατά ανάλογη εφαρμογή των διατάξεων του Π.Δ. 267/1998 (ΦΕΚ 195 Α') και της σχετικής νομοθεσίας. Επίσης, για την επίσπευση της διαδικασίας κατεδάφισης αυθαιρέτων κατασκευών από τις Αποκεντρωμένες Διοικήσεις και για τις περιπτώσεις όπου κρίνεται ότι απαιτείται αμεσότερη διαχείριση και επέμβαση, το Υ.Π.ΕΝ έχει προβεί στις εξής νομοθετικές πρωτοβουλίες:

Επείγουσες ρυθμίσεις βάσει Ν. 4559/2018 (ΦΕΚ 142 Α/3-8-2018), άρθρο 52, με τίτλο «Επείγουσες ρυθμίσεις για κατεδαφίσεις αυθαιρέτων κτισμάτων σε αιγιαλό και δασικές εκτάσεις», όπου αναφέρεται: «Μέχρι τη συγκρότηση των Υπηρεσιών Ελέγχου Δόμησης του Κεφαλαίου Α' του Ν.4495/2017 (Α' 167), σε περιπτώσεις α) περιφράξεων σε ζώνη αιγιαλού κατά παράβαση των διατάξεων του άρθρου 23 του ν.1337/1983 (Α' 33), β) αυθαιρέτων κτισμάτων και κατασκευών σε δάση και δασικές εκτάσεις που καταστράφηκαν ή καταστρέφονται συνεπεία πυρκαγιάς και έχουν κηρυχτεί αναδασωτές σύμφωνα με την παρ. 1 του άρθρου 38 του ν. 998/1979 και γ) αυθαιρέτων κτισμάτων και κατασκευών σε περιοχές που περιλαμβάνονται σε ρέματα που έχουν οριοθετηθεί σύμφωνα με την κείμενη νομοθεσία και βρίσκονται εντός Ζώνης Δυνητικού Κινδύνου Πλημμύρας (ΖΔΚΠ), σύμφωνα με τα εγκεκριμένα από την Εθνική Επιτροπή Υδάτων Σχέδια Διαχείρισης Κινδύνων Πλημμύρας, δ) επικίνδυνων οικοδομών, σύμφωνα με τις διατάξεις του Π.Δ. 13/22.4.1929 (Α' 153), είναι δυνατό η έκδοση πράξης κατεδάφισης με απόφαση των Υπουργών Περιβάλλοντος και Ενέργειας

<sup>43</sup> Σχετικό υπ.αριθμ.ΥΠΕΝ/ΔΕΣΕΔΠ/66240/606 από 08/10/2018 έγγραφο της Δ/νσης Εφαρμογής Σχεδιασμού & Ελέγχου Δομημένου Περιβάλλοντος της Γενικής Διεύθυνσης Χωρικού Σχεδιασμού της Γενικής Γραμματείας Χωρικού Σχεδιασμού & Αστικού Περιβάλλοντος του Υπουργείου Περιβάλλοντος & Ενέργειας.



και Εσωτερικών, κατόπιν σύνταξης έκθεσης αυτοψίας των Επιθεωρητών Δόμησης του Σώματος Επιθεώρησης της Ειδικής Γραμματείας του Σώματος Επιθεωρητών και Ελεγκτών του Υπουργείου Περιβάλλοντος και Ενέργειας.»

Πράξη Νομοθετικού Περιεχομένου (ΦΕΚ 149 Α' 10-8-2018) όπως κυρώθηκε με το Ν. 4576/2018 ΦΕΚ 96/Α/27-11-2018, με τίτλο «Επείγοντα μέτρα για την εκτέλεση πράξεων κατεδάφισης και την αποκατάσταση ζημιών από τις πυρκαγιές της 23ης και 24ης Ιουλίου 2018», στην οποία αναφέρεται (Άρθρο Πρώτο, παρ.1, εδ.α) :« Η εκτέλεση των πράξεων κατεδάφισης που εκδίδονται κατ' εφαρμογή της παρ. 1 του άρθρου 52 του ν. 4559/2018 (Α' 142) μπορεί να πραγματοποιείται, παράλληλα με τα όργανα που προβλέπονται στην παρ. 3 του ίδιου άρθρου [ήτοι Αποκεντρωμένες Διοικήσεις], και από το Τμήμα Επιθεώρησης Δόμησης και Κατεδαφίσεων της Ειδικής Γραμματείας Σώματος Επιθεωρητών και Ελεγκτών του Υπουργείου Περιβάλλοντος και Ενέργειας, κατ' εφαρμογή του άρθρου 6 του π.δ. 267/1998 (Α' 195), με την επίβλεψη του ιδίου.

## **ΜΕΡΟΣ ΠΕΜΠΤΟ - ΔΡΟΜΟΛΟΓΗΣΗ ΕΡΓΩΝ ΚΑΙ ΔΡΑΣΤΗΡΙΟΤΗΤΩΝ ΑΜΕΣΗΣ ΑΝΤΙΜΕΤΩΠΙΣΗΣ ΣΥΝΕΠΕΙΩΝ ΑΠΟ ΤΗΝ ΕΚΔΗΛΩΣΗ ΠΛΗΜΜΥΡΙΚΩΝ ΦΑΙΝΟΜΕΝΩΝ**

### **5.1 Εξαίρεση από την περιβαλλοντική αδειοδότηση**

Έργα και δραστηριότητες, που απαιτούνται για την άμεση αντιμετώπιση φυσικών καταστροφών, στο πλαίσιο εφαρμογής του σχεδιασμού αντιμετώπισης εκτάκτων αναγκών και άμεσης/βραχείας διαχείρισης συνεπειών, εξαιρούνται της περιβαλλοντικής αδειοδότησης έργων και δραστηριοτήτων, σύμφωνα με την παρ. 2α του άρθ. 1 του Ν.4014/2011 όπως έχει τροποποιηθεί και ισχύει.<sup>44</sup>

Ειδικότερα, εξαιρούνται από την περιβαλλοντική αδειοδότηση και εμπίπτουν στην παρ. 2α, οι κατεπείγουσες απλές τεχνικές εργασίες που δεν απαιτούν μελέτη, ή υπηρεσίες που πρέπει να υλοποιηθούν κατά τη διάρκεια ή αμέσως μετά από μια φυσική καταστροφή (π.χ πλημμύρες, κατολισθήσεις κλπ.), όπως άντληση πλημμυρικών υδάτων, απομάκρυνση φερτών υλών, άρση καταπτώσεων και εμποδίων στο οδικό δίκτυο, αποφράξεις στο δίκτυο ομβρίων κ.ο.κ.

Για την εν συνεχεία ολοκλήρωση της αποκατάστασης ζημιών και άρσης κινδύνων που οφείλονται στην εκδήλωση πλημμυρικών φαινομένων με καταστροφικές συνέπειες (φυσική καταστροφή), τα συναφή επείγουσας αποκατάστασης απαραίτητα έργα στην πληγείσα περιοχή, για τα οποία έχει συνταχθεί τεχνική έκθεση άρσης επικινδυνότητας του αρμόδιου φορέα ή υπηρεσίας, δύνανται να εξαιρούνται με απόφαση του Υπουργού Περιβάλλοντος και Ενέργειας, εν όλω, ή εν μέρει της διαδικασίας περιβαλλοντικής αδειοδότησης έργων και δραστηριοτήτων, βάσει της παρ. 2β του άρθ. 1 του Ν.4014/2011 όπως έχει τροποποιηθεί και ισχύει με το άρθρο 41 του Ν. 4456/2017, εφόσον έχει προηγηθεί κήρυξη της πληγείσας περιοχής σε κατάσταση έκτακτης ανάγκης πολιτικής προστασίας με απόφαση του εκάστοτε αρμοδίου οργάνου, κατά τις διατάξεις του ν. 3013/2002 και του ν. 4249/2014 (Α' 73).

Στην απόφαση εξαίρεσης του Υπουργού Περιβάλλοντος και Ενέργειας, ορίζεται ρητά το χρονικό διάστημα ισχύος αυτής, το οποίο δεν μπορεί να υπερβαίνει τα δύο (2) έτη.

Σε κάθε περίπτωση, κατά την εξαίρεση θα πρέπει να τηρούνται τα παρακάτω κριτήρια:

- Επείγουσα και ουσιαστική απαίτηση για την υλοποίηση του έργου.
- Αδυναμία υλοποίησης του έργου σε προγενέστερο χρόνο και - αδυναμία τήρησης του συνόλου των απαιτήσεων της διαδικασίας περιβαλλοντικής αδειοδότησης έργων και δραστηριοτήτων σύμφωνα με τις κείμενες διατάξεις».

<sup>44</sup> Η παράγραφος 2 του Ν. 4014/2011 αριθμήθηκε ως παράγραφος 2α με το άρθρο 47 παράγραφος 1 του Ν.4042/2012,ΦΕΚ Α 24/13.2.2012.

Το θέμα μη τήρησης της διαδικασίας περιβαλλοντικής αδειοδότησης λόγω κήρυξης σε κατάσταση έκτακτης ανάγκης όπως και το γενικότερο θέμα της περιβαλλοντικής αδειοδότησης έργων και δραστηριοτήτων επείγοντος χαρακτήρα εμπίπτει στις αρμοδιότητες της Διεύθυνσης Περιβαλλοντικής Αδειοδότησης (Δι.Π.Α.) της Γενικής Δ/νσης Περιβαλλοντικής Πολιτικής του Υπουργείου Περιβάλλοντος και Ενέργειας<sup>45</sup>.

Στην περίπτωση αυτή, η αρμόδια Υπηρεσία για την περιβαλλοντική αδειοδότηση του Υπουργείου Περιβάλλοντος και Ενέργειας:

- α) εξετάζει αν ενδείκνυται άλλη μορφή εκτίμησης των επιπτώσεων στο περιβάλλον,
- β) θέτει στη διάθεση του ενδιαφερόμενου κοινού τις πληροφορίες που έχουν αποκτηθεί στο πλαίσιο άλλων μορφών εκτίμησης, που αναφέρονται στο στοιχείο α', τις πληροφορίες σχετικά με την απόφαση εξαίρεσης και τους λόγους για τη χορήγησή της.

### 5.2 Εξαίρεση από την οριοθέτηση

Σύμφωνα με την παρ. 1.7. του άρθρου 4 του Ν.4258/2014 «Εξαιρέσεις από την οριοθέτηση» προβλέπεται ότι δεν απαιτείται οριοθέτηση των υδατορεμάτων για έργα ή δραστηριότητες που απαιτούνται για την άμεση αντιμετώπιση φυσικών καταστροφών κατά τις διατάξεις της παρ. 2 του άρθρου 1 του ν. 4014/2011 όπως έχει τροποποιηθεί και ισχύει<sup>46</sup>.

Το θέμα μη τήρησης της διαδικασίας για την οριοθέτηση ρεμάτων και των χρόνων έγκρισης των σχετικών μελετών, λόγω κήρυξης σε κατάσταση έκτακτης ανάγκης πολιτικής προστασίας, εμπίπτει στις αρμοδιότητες της Δ/νσης Προστασίας και Διαχείρισης Υδάτινου Περιβάλλοντος (πρώην Ε.Γ.Υ.) του Υπουργείου Περιβάλλοντος και Ενέργειας.<sup>47</sup>

### 5.3. Εκτέλεση έργων κατά παρέκκλιση διαδικασιών σε χώρο αιγιαλού, παραλίας, όχθης, παρόχθιας ζώνης, υδάτινου στοιχείου, πυθμένα και υπεδάφους του βυθού της θάλασσας, λιμνοθάλασσας, λίμνης και της κοίτης πλεύσιμου ποταμού.

Όσον αφορά την εκτέλεση έργων σε χώρο αιγιαλού, παραλίας, όχθης, παρόχθιας ζώνης, υδάτινου στοιχείου, πυθμένα και υπεδάφους του βυθού της θάλασσας, λιμνοθάλασσας, λίμνης και της κοίτης πλεύσιμου ποταμού, ισχύει το άρθρο 12Α του Ν.2971/2001 (όπως αυτό προστέθηκε με το άρθρο 30 του Ν.4607/2019 ΦΕΚ Α 65/24.04.2019).

### 5.4 Διαδικασίες επίσπευσης για την υλοποίηση έργων διευθέτησης

Σχετικά με τις διαδικασίες επίσπευσης για την υλοποίηση έργων διευθέτησης και ειδικότερα για την δημοπράτηση αυτών, δύναται να εφαρμοστεί, ειδικά στις περιπτώσεις που η περιοχή έχει

<sup>45</sup> Σχετικό υπ. αριθμ. ΥΠΕΝ/ΔΙΠΑ/25778/1645 από 03-04-2019 έγγραφο της Διεύθυνσης Περιβαλλοντικής Αδειοδότησης (Δι.Π.Α.) της Γενικής Διεύθυνσης Περιβαλλοντικής Πολιτικής του Υπουργείου Περιβάλλοντος και Ενέργειας και υπ. αριθμ. Δ19/1064/Φ.ΓΕΝΙΚΑ. από 03-04-2019 έγγραφο της Δ/νσης Αντιπλημμυρικών & Εγγειοβελτιωτικών Έργων (Δ19) της Γενικής Γραμματείας Υποδομών του Υπουργείου Υποδομών & Μεταφορών.

<sup>46</sup> Η παράγραφος 2 του ν. 4014/2011 αριθμήθηκε ως παράγραφος 2α με το άρθρο 47 παράγραφος 1 του Ν.4042/2012,ΦΕΚ Α 24/13.2.2012.

<sup>47</sup> Σχετικό υπ. αριθμ. Δ19/1064/Φ.ΓΕΝΙΚΑ από 03-04-2019 έγγραφο της Δ/νσης Αντιπλημμυρικών & Εγγειοβελτιωτικών Έργων (Δ19) της Γενικής Γραμματείας Υποδομών του Υπουργείου Υποδομών & Μεταφορών και σχετικό υπ. αριθμ. ΥΠΕΝ/ΔΠΔΥΠ/49374/898/31-05-2019 έγγραφο της Δ/νσης Προστασίας & Διαχείρισης Υδάτινου Περιβάλλοντος, της Ειδικής Γραμματείας Υδάτων, του Υπουργείου Περιβάλλοντος και Ενέργειας και νυν Διεύθυνσης Προστασίας και Διαχείρισης Υδάτινου Περιβάλλοντος της Γενικής Γραμματείας Φυσικού Περιβάλλοντος και Υδάτων του Υπουργείου Περιβάλλοντος και Ενέργειας.

κηρυχτεί σε Κατάσταση Έκτακτης Ανάγκης Πολιτικής Προστασίας, η διαδικασία που ορίζεται στο άρθρο 32 του παράγραφος 2.γ του Ν.4412/2016 (λόγοι κατεπείγουσας ανάγκης οφειλόμενης σε γεγονότα απρόβλεπτα για την αναθέτουσα αρχή)<sup>48</sup>.

### **5.5 Χαρτογραφική αποτύπωση των περιοχών που έχουν κηρυχθεί σε Κατάσταση Έκτακτης Ανάγκης Πολιτικής Προστασίας**

Η Δ/ση Σχεδιασμού και Αντιμετώπισης Εκτάκτων Αναγκών της ΓΓΠΠ, στο πλαίσιο του συντονιστικού της ρόλου και με στόχο την πληρέστερη ενημέρωση των Περιφερειών και Δήμων της χώρας στην αντιμετώπιση εκτάκτων αναγκών και την άμεση /βραχεία διαχείριση συνεπειών σχετικά με τις περιοχές που αντιμετωπίζουν αυξημένο πλημμυρικό κίνδυνο, προχώρησε στην χαρτογραφική αποτύπωση των περιοχών που έχουν κηρυχθεί σε Κατάσταση Έκτακτης Ανάγκης Πολιτικής Προστασίας λόγω πλημμυρικών φαινομένων κατά την περίοδο 2015-2019 σε παράθεση με τις Ζώνες Δυνητικά Υψηλού Κινδύνου Πλημμύρας<sup>49</sup>, καθώς και τις Περιοχές υψηλής επικινδυνότητας πλημμύρας για περίοδο επαναφοράς 100 έτη<sup>50</sup>.

Η αποτύπωση αυτή αποβλέπει στο να διευκολύνει τις Περιφέρειες και Δήμους στη δρομολόγηση έργων και δράσεων που αφορούν τόσο τον έλεγχο λειτουργίας και τη συντήρηση των υφισταμένων έργων αντιπλημμυρικής προστασίας, όσο και στο προγραμματισμό και την εκτέλεση νέων έργων με βάση την αξιολόγηση των κινδύνων πλημμύρας, που συμβάλουν στην μείωση του κινδύνου εμφάνισης πλημμυρικών φαινομένων με δυσμενείς επιπτώσεις.

Στο ανωτέρω πλαίσιο, παρήχθησαν 14 χάρτες σε επίπεδο Περιφέρειας με διάσταση εκτύπωσης Α1, οι οποίοι δύναται να αποσταλούν σε έντυπη ή ηλεκτρονική μορφή (αρχεία pdf) μετά από σχετικό αίτημα προς τη Δ/ση Σχεδιασμού & Αντιμετώπισης Εκτάκτων Αναγκών της ΓΓΠΠ. Οι χάρτες αυτοί στο άμεσο μέλλον, θα είναι διαθέσιμοι σε ηλεκτρονική μορφή (αρχεία pdf) σε όλους τους φορείς και στο κοινό μέσω της ιστοσελίδας της Γενικής Γραμματείας Πολιτικής Προστασίας.

### **ΜΕΡΟΣ ΕΚΤΟ**

Με βάση τα ανωτέρω είναι προφανές ότι τα αντιπλημμυρικά έργα, οι καθαρισμοί υδατορευμάτων, κλπ, δεν εμπίπτουν άμεσα στην κατηγορία των έργων και δράσεων Πολιτικής Προστασίας που δρομολογούνται στο πλαίσιο εφαρμογής σχεδιασμού αντιμετώπισης εκτάκτων αναγκών και άμεσης/ βραχείας διαχείρισης συνεπειών, σε εν εξελίξει, ή αμέσως μετά την εκδήλωση πλημμυρικών φαινομένων με καταστροφικές συνέπειες. Ωστόσο, τόσο ο έλεγχος λειτουργίας και η συντήρηση των υφισταμένων έργων αντιπλημμυρικής προστασίας, όσο και ο προγραμματισμός και η εκτέλεση νέων έργων με βάση την αξιολόγηση των κινδύνων πλημμύρας, συμβάλουν στην μείωση του κινδύνου εμφάνισης πλημμυρικών φαινομένων με δυσμενείς επιπτώσεις, οι οποίες ενδέχεται να οδηγήσουν σε καταστάσεις έκτακτης ανάγκης πολιτικής προστασίας.

### **ΜΕΡΟΣ ΕΒΔΟΜΟ**

<sup>48</sup> Σχετικό 6748/9-10-2017 έγγραφο της ΓΓΠΠ και σχετικό υπ. αριθμ. Δ19/1064/Φ.ΓΕΝΙΚΑ από 03-04-2019 έγγραφο της Δ/σης Αντιπλημμυρικών & Εγγειοβελτιωτικών Έργων (Δ19) της Γενικής Γραμματείας Υποδομών του Υπουργείου Υποδομών & Μεταφορών

<sup>49</sup> Σύμφωνα με το πρώτο στάδιο εφαρμογής της Κ.Υ.Α. Η.Π. 31822/1542/Ε103/2010 (ΦΕΚ 1108 Β'/2010) για την ενσωμάτωση της Οδηγίας 2007/60/ΕΚ στο εθνικό δίκαιο, από την Ειδική Γραμματεία Υδάτων, που αφορά στην «Προκαταρκτική αξιολόγηση των κινδύνων πλημμύρας» και τον προσδιορισμό των «Ζωνών Δυνητικά Υψηλού Κινδύνου Πλημμύρας» ανά Υδατικό Διαμέρισμα

<sup>50</sup> Σύμφωνα με τους Χάρτες Επικινδυνότητας Πλημμύρας που έχει εκδώσει η Ειδική Γραμματεία Υδάτων νυν Διεύθυνση Προστασίας και Διαχείρισης Υδάτινου Περιβάλλοντος της Γενικής Γραμματείας Φυσικού Περιβάλλοντος και Υδάτων του Υπουργείου Περιβάλλοντος και Ενέργειας σε εφαρμογή της Κ.Υ.Α. Η.Π. 31822/1542/Ε103/2010 (ΦΕΚ 1108 Β'/2010) για την ενσωμάτωση της Οδηγίας 2007/60/ΕΚ στο εθνικό δίκαιο.

**Ορισμοί**

Σύμφωνα με το Νόμο 3199/2003 (ΦΕΚ Α' 280/9.12.2003) «Προστασία και διαχείριση των υδάτων - Εναρμόνιση με την Οδηγία 2000/60/ΕΚ του Ευρωπαϊκού Κοινοβουλίου και του Συμβουλίου της 23<sup>ης</sup> Οκτωβρίου 2000:

«**Ποταμός** είναι σύστημα εσωτερικών υδάτων το οποίο ρέει, κατά το μεγαλύτερο μέρος του, στην επιφάνεια του εδάφους, αλλά το οποίο μπορεί, για ένα μέρος της διαδρομής του, να ρέει και υπογείως».

«**Λεκάνη απορροής ποταμού** είναι η εδαφική έκταση από την οποία συγκεντρώνεται το σύνολο της απορροής, μέσω διαδοχικών ρευμάτων, ποταμών και, πιθανώς, λιμνών και παροχετεύεται στη θάλασσα με ενιαίο στόμιο ποταμού, εκβολές ή δέλτα».

«**Υπολεκάνη** είναι η εδαφική έκταση από την οποία συγκεντρώνεται το σύνολο της απορροής μέσω σειράς ρευμάτων, ποταμών και, πιθανώς, λιμνών σε συγκεκριμένο σημείο υδάτινου ρεύματος (συνήθως λίμνης ή συμβολής ποταμών)».

«**Περιοχή λεκάνης απορροής ποταμού** αντιστοιχεί στη θαλάσσια και χερσαία έκταση, που αποτελείται από μια ή περισσότερες γειτονικές λεκάνες απορροής ποταμού μαζί με τα συναφή υπόγεια και παράκτια ύδατα και αποτελεί τη βασική μονάδα με βάση την οποία γίνεται η διαχείριση και η προστασία των λεκανών απορροής ποταμού όπως ορίζεται στο άρθρο 5».

Σύμφωνα με το άρθρο 2 της ΚΥΑ υπ. αριθμ.. Η.Π. 31822/1542/Ε103 (ΦΕΚ Β' 1108 21-07-2010), ως:

«**Πλημμύρα**» ορίζεται «Η προσωρινή κατάκλυση του εδάφους από νερό το οποίο, υπό κανονικές συνθήκες, δεν είναι καλυμμένο από νερό. Αυτή περιλαμβάνει πλημμύρες από ποτάμια, ορεινούς χείμαρρους και υδατορεύματα εφήμερης ροής, υπερχειλίσεις λιμνών, και πλημμύρες από υπόγεια ύδατα και τη θάλασσα σε παράκτιες περιοχές. Ακόμη, περιλαμβάνει πλημμύρες από καταστροφές μεγάλων υδραυλικών έργων, όπως θραύσεις αναχωμάτων και φραγμάτων».

«**Κίνδυνος πλημμύρας**» ορίζεται ο «συνδυασμός της πιθανότητας να λάβει χώρα πλημμύρα και των δυνητικών αρνητικών συνεπειών για την ανθρώπινη υγεία, το περιβάλλον, την πολιτιστική κληρονομιά και τις οικονομικές δραστηριότητες, που συνδέονται μ' αυτή την πλημμύρα».

«**Επικινδυνότητα πλημμύρας**» ορίζεται «η δυνατότητα εμφάνισης πλημμύρας σε συγκεκριμένο χώρο (ποσοτικοποιούμενη μέσω του βάθους νερού, της ταχύτητας ροής ή άλλου χαρακτηριστικού υδρολογικού ή υδραυλικού μεγέθους) που αντιστοιχεί σε δεδομένη πιθανότητα υπέρβασης».

Περαιτέρω, σύμφωνα με το άρθρο 1 του Ν.4258/2014 (ΦΕΚ/τ. Α' / 94 14-04-2014)

«**Υδατορέματα ή υδατορεύματα ή ρέματα** (μη πλεύσιμοι ποταμοί χείμαρροι, ρέματα και ρυάκια είναι οι φυσικές ή διευθετημένες διαμορφώσεις της επιφάνειας του εδάφους που είναι κύριοι αποδέκτες των υδάτων της επιφανειακής απορροής και διασφαλίζουν τη διόδυσή τους προς άλλους υδάτινους αποδέκτες σε χαμηλότερες στάθμες. Στην έννοια του υδατορέματος δεν περιλαμβάνονται τα εγγειοβελτιωτικά έργα, όπως αρδευτικές και αποστραγγιστικές τάφροι».

«**Μικρά υδατορέματα** (επιφανειακές πτυχώσεις απορροής) είναι οι επιφανειακές πτυχώσεις του εδάφους που είναι αποδέκτες των υδάτων της επιφανειακής απορροής, με έκταση λεκάνης απορροής μικρότερης ή ίσης του 1,0 τχ, όταν βρίσκονται εκτός ορίων οικισμών ή σχεδίων πόλεως ή μικρότερης ή ίσης των 0,50 τ.χ. όταν βρίσκονται εντός ορίων οικισμών ή σχεδίων πόλεως. Ως σημείο έναρξης της μέτρησης της λεκάνης απορροής ορίζεται κάθε σημείο της βαθιάς γραμμής της επιφανειακής πτύχωσης».

«**Κοίτη** είναι η φυσική ή διευθετημένη διαμόρφωση του εδάφους στην οποία ρέει μόνιμα ή περιοδικά το νερό του υδατορέματος. Δεν περιλαμβάνονται στην έννοια αυτή οι περιοχές μόνιμης ή περιοδικής κατάκλυσης των υδροτόπων».

«**Όχθη (οχθιογραμμή)** είναι η γραμμή που ενώνει τα άνω άκρα κάθε πρηνούς της κοίτης (φρύδι), όπου αυτή αποτελεί διακριτό μορφολογικό στοιχείο του περιβάλλοντος χώρου του υδατορέματος».

«**Βαθιά γραμμή ή άξονας** είναι η γραμμή που ενώνει, τα βαθύτερα σημεία της κοίτης του υδατορέματος. Αν η φυσική κοίτη έχει αντικατασταθεί με τεχνικό έργο, βαθιά γραμμή νοείται ο άξονας του τεχνικού έργου».

«**Ζώνη πλημμύρας** είναι η εδαφική περιοχή η οποία κατακλύζεται από τα πλημμυρικά νερά για συγκεκριμένη κάθε φορά περίοδο επαναφοράς και περικλείεται από τις γραμμές πλημμύρας».

«**Οριογραμμές υδατορέματος** είναι οι πολυγωνικές γραμμές και από τις δύο πλευρές της βαθιάς γραμμής του υδατορέματος, που περιβάλλουν σωρευτικά: α) τις όχθες του υδατορέματος, β) τις γραμμές πλημμύρας και γ) οποιοδήποτε φυσικό ή τεχνητό στοιχείο, που αποτελεί αναπόσπαστο μέρος του υδατορέματος, το οποίο έχει περιβαλλοντική αξία και χρήζει προστασίας».

«**Οριοθέτηση** είναι η διαδικασία και η επικύρωση του καθορισμού των οριογραμμών του υδατορέματος, σύμφωνα με τη διαδικασία του άρθρου 3, με στόχο την εξασφάλιση της απρόσκοπτης απορροής των επιφανειακών νερών και την περιβαλλοντική προστασία του υδατορέματος».

«**Ζώνη υδατορέματος** είναι η εδαφική περιοχή που περικλείεται από τις οριογραμμές του υδατορέματος».

«**Διευθέτηση υδατορέματος** είναι η επέμβαση στο υδατόρεμα, με την εκτέλεση των αναγκαίων έργων με σκοπό τη βελτίωση των συνθηκών ροής, τη μείωση των κινδύνων από πλημμύρες και τον έλεγχο των διαβρώσεων και των αποθέσεων φερτών υλικών. Στα έργα αυτά περιλαμβάνεται και η εκτροπή του υδατορέματος, καθώς και η υποκατάστασή του με κλειστό ή ανοιχτό τεχνικό έργο στην ίδια ή διαφορετική θέση».

Αναφορικά με την έννοια του υδατορέματος σημειώνεται ότι, στην έννοια του υδατορέματος περιλαμβάνονται: οι ποταμοί στο σύνολο της έκτασής τους, καθώς και οι παραπόταμοι των ποταμών αυτών, τα ρέματα, τα ρυάκια, οι χείμαρροι, καθώς και οι τεχνητοί κλάδοι των ποταμών και ρεμάτων εάν αυτοί αποτελούν μέρος του φυσικού υδρογραφικού δικτύου και δεν αποτελούν εγγειοβελτιωτικό έργο ως μέρος αρδευτικού δικτύου (π.χ. αρδευτικές διώρυγες, αποστραγγιστικές τάφροι<sup>51</sup>).

Στην έννοια του υδατορέματος δεν περιλαμβάνονται οι πλεύσιμοι ποταμοί για την οριοθέτηση των οποίων εφαρμόζεται ο Ν.2971/2001 (ΦΕΚ τ. Α' 285/19.12.2001) όπως τροποποιήθηκε και ισχύει. Τόσο ο Ν.4258/2014 (ΦΕΚ 94/Α'/2014), όσο και ο Ν.2971/2001 αναφέρονται σε «πλεύσιμους ποταμούς», πλην όμως, επειδή ένας ποταμός δεν δύναται να είναι πλεύσιμος καθ' όλο το μήκος του (από τις πηγές έως και την εκβολή), είναι αυτονόητο ότι και οι δύο νόμοι αναφέρονται ουσιαστικά σε πλεύσιμα τμήματα ποταμών<sup>2</sup>.

Επισημαίνεται ότι τόσο ο Ν.4258/2014 όσο και ο Ν.2971/2001 δεν παρέχουν ορισμό, ή καθορίζουν αναγνωριστικά στοιχεία της «πλευσιμότητας» ούτε περιγράφονται σε αυτούς συγκεκριμένα τμήματα ποταμών ως πλεύσιμα.

Ο Ν.4258/2014 δεν διαφοροποιεί τα υδατορέματα σε συνεχούς ή διαλείπουσας ροής, καθώς ουσιαστικά η πρόβλεψη του νομοθέτη για την εφαρμογή του νόμου συμπεριλαμβάνει όλους τους κλάδους του υδρογραφικού δικτύου. Συνεπώς, στην έννοια του υδατορέματος περιλαμβάνονται και εκείνα τα ρέματα, χείμαρροι ή ρυάκια περιοδικής απορροής.

Σύμφωνα με τη ΚΥΑ 140055/2017 (ΦΕΚ 428/Β/2017), άρθρο 7, «Σε περίπτωση αμφιβολίας περί του χαρακτήρα τμήματος του υδρογραφικού δικτύου ως υδατορέματος, καθώς και για τα

<sup>51</sup> Σχετικό υπ. αριθμ. ΥΠΕΝ/ΔΠΔΥΠ/49374/898/31-05-2019 έγγραφο της Δ/σης Προστασίας & Διαχείρισης Υδάτινου Περιβάλλοντος, της Ειδικής Γραμματείας Υδάτων, του Υπουργείου Περιβάλλοντος & Ενέργειας και νυν Διεύθυνσης Προστασίας και Διαχείρισης Υδάτινου Περιβάλλοντος της Γενικής Γραμματείας Φυσικού Περιβάλλοντος και Υδάτων του Υπουργείου Περιβάλλοντος και Ενέργειας.

χαρακτηριστικά αυτού, αποφαίνεται σχετικώς η αρμόδια Δ/νση Υδάτων της Αποκεντρωμένης Διοίκησης». Στην περίπτωση που το ερώτημα αναφέρεται στη πλευσιμότητα ή μη ποταμού/τμήματος ποταμού, δεδομένου ότι αρμοδιότητα για την εφαρμογή του Ν.2971/2001 έχουν τα κατά τόπους Αυτοτελή Γραφεία Δημόσιας Περιουσίας (Κτηματικές Υπηρεσίες), κρίνεται ότι θα πρέπει να ερωτώνται και οι εν λόγω υπηρεσίες.

**ΠΑΡΑΡΤΗΜΑ Ζ – ΣΤΟΙΧΕΙΑ ΕΠΙΚΟΝΩΝΙΑΣ ΞΕΝΟΔΟΧΕΙΩΝ ΚΑΙ ΛΟΙΠΩΝ  
ΚΑΤΑΛΥΜΑΤΩΝ ΕΝΤΟΣ ΧΩΡΙΚΗΣ ΑΡΜΟΔΙΟΤΗΤΑΣ ΔΗΜΟΥ ΒΕΡΟΙΑΣ**

Το παρόν προσαρτάται στο ΣΧΕΔΙΟ ΑΝΤΙΜΕΤΩΠΙΣΗΣ ΕΚΤΑΚΤΩΝ ΑΝΑΓΚΩΝ ΚΑΙ ΑΜΕΣΗΣ/ΒΡΑΧΕΙΑΣ ΔΙΑΧΕΙΡΙΣΗΣ ΣΥΝΕΠΕΙΩΝ ΑΠΟ ΤΗΝ ΕΚΔΗΛΩΣΗ ΠΛΗΜΜΥΡΙΚΩΝ ΦΑΙΝΟΜΕΝΩΝ ΤΟΥ ΔΗΜΟΥ ΒΕΡΟΙΑΣ και αποτελεί αναπόσπαστο τμήμα του.

Ακολούθως παρατίθεται κατάλογος όλων των Ξενοδοχειακών μονάδων και λοιπών καταλυμάτων εντός της χωρικής αρμοδιότητας του Δήμου ΒΕΡΟΙΑΣ με τα ακόλουθα στοιχεία:

Όνομασία επιχείρησης

Δυναμικότητα (αριθμός δωματίων / κλινών)

**Τουριστικά καταλύματα Βέροιας**

<b>ΟΝΟΜΑΣΙΑ ΕΠΙΧΕΙΡΗΣΗΣ-ΚΑΤΑΛΥΜΑΤΟΣ</b>	<b>ΑΡΙΘΜΟΣ ΚΛΙΝΩΝ</b>
HOUSE BY THE RIVER	10
VERITAS	13
ΑΙΓΕΣ	112
ΒΙΛΛΑ ΕΛΗΑ	52
ΕΝ ΕΑΡΙ	40
ΚΟΚΚΙΝΟ ΣΠΙΤΙ	14
ΛΟΖΙΤΣΙ	28
ΜΑΚΕΔΟΝΙΑ	74
LE BIJOU LUXURY ROOMS & SUITES	8
OLGANOS VL LUXURY ROOMS & SUITES	22

**ΠΑΡΑΡΤΗΜΑ Η – ΑΝΑΛΥΤΙΚΗ ΚΑΤΑΣΤΑΣΗ ΤΩΝ ΕΝΟΤΗΤΩΝ ΚΑΙ  
ΚΟΙΝΟΤΗΤΩΝ ΤΟΥ ΔΗΜΟΥ ΒΕΡΟΙΑΣ**

Το παρόν προσαρτάται στο ΣΧΕΔΙΟ ΑΝΤΙΜΕΤΩΠΙΣΗΣ ΕΚΤΑΚΤΩΝ ΑΝΑΓΚΩΝ ΚΑΙ ΑΜΕΣΗΣ/ΒΡΑΧΕΙΑΣ ΔΙΑΧΕΙΡΙΣΗΣ ΣΥΝΕΠΕΙΩΝ ΑΠΟ ΤΗΝ ΕΚΔΗΛΩΣΗ ΠΛΗΜΜΥΡΙΚΩΝ ΦΑΙΝΟΜΕΝΩΝ ΤΟΥ ΔΗΜΟΥ ΒΕΡΟΙΑΣ και αποτελεί αναπόσπαστο τμήμα του. (ΦΕΚ 698 Β/2014 & 3465 Β/2012)

Δήμος ΒΕΡΟΙΑΣ	Μόνιμος πληθυσμός
<b>A. Δημοτική Ενότητα ΑΠΟΣΤΟΛΟΥ ΠΑΥΛΟΥ</b>	<b>8.790</b>
Δημοτική Κοινότητα Μακροχωρίου	5.160
Τοπική Κοινότητα Διαβατού	1.278
Τοπική Κοινότητα Κουλούρας	995
Τοπική Κοινότητα Λυκογιάννης	560
Τοπική Κοινότητα Νέας Νικομήδειας	797
<b>B. Δημοτική Ενότητα ΒΕΡΓΙΝΑΣ</b>	<b>2.468</b>
Τοπική Κοινότητα Βεργίνης	1.235
Τοπική Κοινότητα Μετόχιο Προδρόμου	111
Τοπική Κοινότητα Παλατιτσίων	834
Τοπική Κοινότητα Συκέας	288
<b>Γ. Δημοτική Ενότητα ΒΕΡΟΙΑΣ</b>	<b>48.380</b>
Δημοτική Κοινότητα Βέροιας	44.197
Τοπική Κοινότητα Αγία Βαρβάρα	884
Τοπική Κοινότητα Άμμος	194
Τοπική Κοινότητα Ασωμάτων	605
Τοπική Κοινότητα Γεωργιανών	513
Τοπική Κοινότητα Καστανέας	137
Τοπική Κοινότητα Κάτω Βερμίου	236
Τοπική Κοινότητα Κουμαριάς	329
Τοπική Κοινότητα Προφήτη Ηλία	0
Τοπική Κοινότητα Ράχης	607
Τοπική Κοινότητα Τριποτάμου	678
<b>Δ. Δημοτική Ενότητα ΔΟΒΡΑ</b>	<b>5.372</b>
Τοπική Κοινότητα Αγίας Μαρίνης	891
Τοπική Κοινότητα Αγίου Γεωργίου	1.758
Τοπική Κοινότητα Πατρίδος	1.528
Τοπική Κοινότητα Τριλόφου	627
Τοπική Κοινότητα Φυτείας	568
<b>Ε. Δημοτική Ενότητα ΜΑΚΕΔΟΝΙΔΟΣ</b>	<b>1.698</b>
Τοπική Κοινότητα Δασκίου	330
Τοπική Κοινότητα Πολυδένδρου	158
Τοπική Κοινότητα Ριζωμάτων	814
Τοπική Κοινότητα Σφηκιάς	396



**ΠΑΡΑΡΤΗΜΑ Θ –ΧΩΡΟΙ ΕΝΑΠΟΘΕΣΗΣ ΦΕΡΤΩΝ ΥΛΙΚΩΝ ΚΑΙ ΜΠΑΖΩΝ ΣΕ  
ΕΠΙΠΕΔΟ ΔΗΜΟΥ ΒΕΡΟΙΑΣ**

Στο Δήμο ΒΕΡΟΙΑΣ δεν έχουν προς το παρόν προκαθοριστεί χώροι εναπόθεσης φερτών υλικών και μπάζων.

**ΠΑΡΑΡΤΗΜΑ Ι – ΤΗΛΕΦΩΝΙΚΟΣ ΚΑΤΑΛΟΓΟΣ ΦΟΡΕΩΝ ΚΑΙ ΥΠΗΡΕΣΙΩΝ ΣΕ  
ΕΠΙΠΕΔΟ ΔΗΜΟΥ ΒΕΡΟΙΑΣ**

Το παρόν προσαρτάται στο ΣΧΕΔΙΟ ΑΝΤΙΜΕΤΩΠΙΣΗΣ ΕΚΤΑΚΤΩΝ ΑΝΑΓΚΩΝ ΚΑΙ ΑΜΕΣΗΣ/ΒΡΑΧΕΙΑΣ ΔΙΑΧΕΙΡΙΣΗΣ ΣΥΝΕΠΕΙΩΝ ΑΠΟ ΤΗΝ ΕΚΔΗΛΩΣΗ ΠΛΗΜΥΡΙΚΩΝ ΦΑΙΝΟΜΕΝΩΝ ΤΟΥ ΔΗΜΟΥ ΒΕΡΟΙΑΣ και αποτελεί αναπόσπαστο τμήμα του.

Ακολούθως παρατίθεται ονομαστικός τηλεφωνικός κατάλογος όλων των φορέων και υπηρεσιών σε επίπεδο Δήμου ΒΕΡΟΙΑΣ.

**ΣΥΝΤΟΝΙΣΤΙΚΟ ΤΟΠΙΚΟ ΟΡΓΑΝΟ ΠΟΛΙΤΙΚΗΣ ΠΡΟΣΤΑΣΙΑΣ ΔΗΜΟΥ ΒΕΡΟΙΑΣ (Σ.Τ.Ο.Π.Π.)**

**Εκπρόσωποι Δήμου Βέροιας**

ΔΗΜΑΡΧΟΣ ΒΕΡΟΙΑΣ με αναπληρωτή-του σε θέματα Πολιτικής Προστασίας τον αρμόδιο Αντιδήμαρχο κ. ΒΑΣΙΛΗ ΠΑΠΑΔΟΠΟΥΛΟ.

ΔΙΑΜΑΝΤΗΣ ΣΤΕΡΓΙΟΣ δημοτικός σύμβουλος Βέροιας με αναπληρωτή του τον ΗΛΙΑ ΤΣΙΦΛΙΔΗ, δημοτικό σύμβουλο Βέροιας.

ΛΑΖΟΠΟΥΛΟΣ ΝΙΚΟΛΑΟΣ δημοτικός σύμβουλος Βέροιας με αναπληρωτή του τον ΕΥΣΤΑΘΙΟ ΚΕΛΕΣΙΔΗ, δημοτικό σύμβουλο Βέροιας.

**Εκπρόσωποι Δημόσιων Φορέων**

ΓΕΩΡΓΙΑΔΟΥ ΚΡΥΣΤΑΛΛΩ αναπληρώτρια Π/νη Δ/σης Πολιτικής Προστασίας της Αποκεντρωμένης Διοίκησης Μακεδονίας - Θράκης, με τον νόμιμο αναπληρωτή της.

ΜΠΑΡΜΠΑΡΟΥΣΗΣ ΓΕΩΡΓΙΟΣ, Προϊστάμενος Τμήματος Πολιτικής Προστασίας της ΠΕ Ημαθίας, με το νόμιμο αναπληρωτή του.

ΚΑΤΣΑΝΙΔΟΥ ΕΛΕΝΗ, Προϊσταμένη του Δασαρχείου Βέροιας, με το νόμιμο αναπληρωτή της.

Διοικητής της 1ης Μεραρχίας Πεζικού, ή τον οριζόμενο εκπρόσωπο του.

Διοικητής Αστυνομικού Τμήματος Βέροιας, με το νόμιμο αναπληρωτή του.

Διοικητής της Πυροσβεστικής Υπηρεσίας Βέροιας, με το νόμιμο αναπληρωτή του.

**Υπάλληλοι Δήμου Βέροιας**

ΒΟΥΤΣΙΛΑΣ ΣΤΕΦΑΝΟΣ, Προϊστάμενος της Διεύθυνσης Τεχνικών Υπηρεσιών Δήμου Βέροιας, με το νόμιμο αναπληρωτή του.

ΚΑΠΟΥΡΤΙΔΗΣ ΧΑΡΑΛΑΜΠΟΣ, Προϊστάμενος Δημοτικής Αστυνομίας, με το νόμιμο αναπληρωτή του.

ΑΝΑΣΤΑΣΟΠΟΥΛΟΣ ΘΩΜΑΣ, υπάλληλος Γραφείου Πολιτικής Προστασίας Δήμου Βέροιας.

ΓΚΑΒΑΝΑΣ ΕΥΘΥΜΙΟΣ, υπάλληλος Γραφείου Πολιτικής Προστασίας Δήμου Βέροιας.

ΖΙΑΚΟΣ ΑΔΑΜΟΣ, υπάλληλος Γραφείου Πολιτικής Προστασίας Δήμου Βέροιας.

ΚΑΡΑΓΑΒΡΗΛΙΔΗΣ ΣΥΜΕΩΝ, υπάλληλος Γραφείου Πολιτικής Προστασίας Δήμου Βέροιας.

**ΣΧΕΔΙΟ ΑΝΤΙΜΕΤΩΠΙΣΗΣ ΠΛΗΜΜΥΡΙΚΩΝ ΦΑΙΝΟΜΕΝΩΝ ΔΗΜΟΥ ΒΕΡΟΙΑΣ**

ΚΗΡΙΜΚΗΡΙΔΗΣ ΙΟΡΔΑΝΗΣ, Προϊστάμενος Τμήματος Καθαριότητας και Ανακυκλωσίμων Υλικών, με το νόμιμο αναπληρωτή του.

ΚΟΡΟΜΠΙΛΗΣ ΠΑΝΑΓΙΩΤΗΣ, υπάλληλος Γραφείου Πολιτικής Προστασίας Δήμου Βέροιας.

ΛΙΑΝΙΔΗΣ ΔΗΜΗΤΡΙΟΣ, υπάλληλος Γραφείου Πολιτικής Προστασίας Δήμου Βέροιας.

ΣΑΧΙΝΙΔΗΣ ΚΩΝ/ΝΟΣ, υπάλληλος Γραφείου Πολιτικής Προστασίας Δήμου Βέροιας.

ΣΗΜΑΝΙΚΑΣ ΙΩΑΝΝΗΣ Προϊστάμενος Τμήματος Περιβάλλοντος Δήμου Βέροιας, με τον νόμιμο αναπληρωτή του.

ΣΙΔΗΡΟΠΟΥΛΟΣ ΧΡΗΣΤΟΣ, Προϊστάμενος Τμήματος Κίνησης και Συντήρησης Οχημάτων – Μηχανημάτων, με το νόμιμο αναπληρωτή του.

**Εθελοντικές Οργανώσεις**

Εκπρόσωπος του Κυνηγετικού Συλλόγου Βέροιας.

Εκπρόσωπος της Ένωσης Ραδιοερασιτεχνών Βέροιας Αλεξάνδρειας και Νάουσας.

Εκπρόσωπος της Ελληνικής Ομάδας Διάσωσης (ΕΟΔ).

Εκπρόσωπος της Λέσχης Εφέδρων Ενόπλων Δυνάμεων (ΛΕΦΕΔ).

Εκπρόσωπος της Λέσχης Καταδρομέων Ημαθίας.

**ΠΡΟΕΔΡΟΙ – ΕΚΠΡΟΣΩΠΟΙ ΚΟΙΝΟΤΗΤΩΝ**

ΔΗΜΟΣ ΒΕΡΟΙΑΣ			
ΙΔΙΟΤΗΤΑ	ΟΝΟΜΑΤΕΠΩΝΥΜΟ	ΚΙΝΗΤΟ ΤΗΛΕΦΩΝΟ	ΤΗΛΕΦΩΝΟ ΕΡΓΑΣΙΑΣ
Πρόεδρος ΔΚ Βέροιας	ΤΣΙΛΟΓΙΑΝΝΗΣ ΓΕΩΡΓΙΟΣ		23313 50526
Πρόεδρος ΔΚ Μακροχωρίου	ΚΕΧΑΙΔΗΣ ΧΡΥΣΟΒΑΛΑΝΤΗΣ		23313 51901
Πρόεδρος ΤΚ Διαβατού	ΒΟΡΓΙΑΤΖΙΔΗΣ ΙΩΑΝΝΗΣ		23310 41343
Πρόεδρος ΤΚ Κουλούρας	ΛΙΛΙΟΠΟΥΛΟΣ ΓΕΩΡΓΙΟΣ		23310 97217
Πρόεδρος ΤΚ Λυκόγιαννης	ΤΣΙΦΛΙΔΗΣ ΑΘΑΝΑΣΙΟΣ		23310 42725
Πρόεδρος ΤΚ Ν. Νικομήδειας	ΕΥΤΗΡΙΑΔΗΣ ΓΕΩΡΓΙΟΣ		23310 90200
Πρόεδρος ΤΚ Βεργίνας	ΖΗΣΙΟΠΟΥΛΟΣ ΑΝΩΝΙΟΣ		23313 52000
Πρόεδρος ΤΚ Μετοχιού	ΛΑΜΠΡΙΑΝΙΔΗΣ ΜΙΛΤΙΑΔΗΣ		
Πρόεδρος ΤΚ Παλατιτσίων	ΤΣΑΠΡΑΝΗΣ ΑΘΑΝΑΣΙΟΣ		
Πρόεδρος ΤΚ Συκιάς	ΚΑΡΑΜΗΤΣΟΣ ΗΛΙΑΣ		23310 43519
Πρόεδρος ΤΚ Αγίας Βαρβάρας	ΚΩΤΣΙΑΝΤΗΣ ΣΠΥΡΙΔΩΝ		23310 91203
Πρόεδρος ΤΚ Άμμου	ΣΙΤΑΣ ΓΕΩΡΓΙΟΣ		
Πρόεδρος ΤΚ Ασωμάτων	ΧΕΙΜΩΝΟΠΟΥΛΟΣ ΕΠΑΜΕΙΝΩΝΔΑΣ		23310 91400
Πρόεδρος ΤΚ Γεωργιανών	ΣΟΦΙΑΝΙΔΗΣ ΗΡΑΚΛΗΣ		23310 98073
Πρόεδρος ΤΚ Κάτω Βερμίου	ΠΙΤΟΥΛΙΑΣ ΑΝΤΩΝΙΟΣ		23310 49241

**ΣΧΕΔΙΟ ΑΝΤΙΜΕΤΩΠΙΣΗΣ ΠΛΗΜΜΥΡΙΚΩΝ ΦΑΙΝΟΜΕΝΩΝ ΔΗΜΟΥ ΒΕΡΟΙΑΣ**

Πρόεδρος ΤΚ Καστανιάς	ΠΟΤΑΜΟΠΟΥΛΟΣ ΠΑΝΑΓΙΩΤΗΣ		23310 88188
Πρόεδρος ΤΚ Κουμαριάς	ΤΖΗΜΑΣ ΚΩΝΣΤΑΝΤΙΝΟΣ		23310 44030
Πρόεδρος ΤΚ Ράχης	ΒΕΝΕΤΕΚΙΔΗΣ ΧΑΡΑΛΑΜΠΟΣ		23310 75484
Πρόεδρος ΤΚ Τριποτάμου	ΤΣΑΝΑΣΙΔΗΣ ΧΡΗΣΤΟΣ		23310 75168
Πρόεδρος ΤΚ Αγίου Γεωργίου	ΠΑΠΑΔΟΠΟΥΛΟΥ ΜΑΡΙΑ		23313 52100
Πρόεδρος ΤΚ Αγίας Μαρίας	ΠΑΠΑ ΣΟΦΙΑ		
Πρόεδρος ΤΚ Πατρίδας	ΣΙΔΗΡΟΠΟΥΛΟΣ ΙΩΑΝΝΗΣ		
Πρόεδρος ΤΚ Τριλόφου	ΚΑΡΑΓΙΑΝΝΗΣ ΙΩΑΝΝΗΣ		
Πρόεδρος ΤΚ Φυτείας	ΒΥΖΑΣ ΚΩΝΣΤΑΝΤΙΝΟΣ		
Πρόεδρος ΤΚ Δασκίου	ΠΑΓΟΥΡΑΣ ΕΥΘΥΜΙΟΣ		2331351700
Πρόεδρος ΤΚ Πολυδενδρίου	ΚΕΦΤΕΣ ΧΡΗΣΤΟΣ		
Πρόεδρος ΤΚ Ριζωμάτων	ΚΑΡΑΒΑΣΙΛΗΣ ΑΘΑΝΑΣΙΟΣ		
Πρόεδρος ΤΚ Σφηκιάς	ΧΕΙΜΩΝΑΣ ΙΩΑΝΝΗΣ		

**ΠΙΝΑΚΑΣ ΤΗΛΕΦΩΝΩΝ ΠΡΩΤΗΣ ΑΝΑΓΚΗΣ**

ΕΝΙΑΙΟΣ ΕΥΡΩΠΑΙΚΟΣ ΑΡΙΘΜΟΣ ΕΚΤΑΚΤΗΣ ΑΝΑΓΚΗΣ	112
ΚΕΝΤΡΟ ΕΠΙΧΕΙΡΗΣΕΩΝ ΠΟΛΙΤΙΚΗΣ ΠΡΟΣΤΑΣΙΑΣ (24ωρη λειτουργία)	210 3359002-3
ΓΕΝΙΚΟΣ ΓΡΑΜΜΑΤΕΑΣ ΠΟΛΙΤΙΚΗΣ ΠΡΟΣΤΑΣΙΑΣ	213 1510932
ΟΡΓΑΝΙΣΜΟΣ ΑΝΤΙΣΕΙΣΜΙΚΟΥ ΣΧΕΔΙΑΣΜΟΥ & ΠΡΟΣΤΑΣΙΑΣ	210 6728000
ΙΝΣΤΙΤΟΥΤΟ ΤΕΧΝΙΚΗΣ ΣΕΙΣΜΟΛΟΓΙΑΣ ΚΑΙ ΑΝΤΙΣΕΙΣΜΙΚΩΝ ΚΑΤΑΣΚΕΥΩΝ	2310 476081-4
ΔΙΕΥΘΥΝΣΗ ΠΟΛΙΤΙΚΗΣ ΠΡΟΣΤΑΣΙΑΣ Α.ΔΜ-Θ	2313 309409-609 6948759994
ΤΜΗΜΑ ΠΟΛΙΤΙΚΗΣ ΠΡΟΣΤΑΣΙΑΣ Π.Ε. ΗΜΑΘΙΑΣ	23313 50114
ΠΥΡΟΣΒΕΣΤΙΚΗ ΥΠΗΡΕΣΙΑ ΒΕΡΟΙΑΣ	23310 68400/199
ΑΣΤΥΝΟΜΙΚΟ ΤΜΗΜΑ ΒΕΡΟΙΑΣ	23310 766453/100
ΝΟΣΟΚΟΜΕΙΟ ΒΕΡΟΙΑΣ	23313 51100/166

<b>ΠΑΡΑΡΤΗΜΑ ΙΑ – ΠΡΟΤΥΠΟΙ ΠΙΝΑΚΕΣ</b>
--

Το παρόν προσαρτάται στο ΣΧΕΔΙΟ ΑΝΤΙΜΕΤΩΠΙΣΗΣ ΕΚΤΑΚΤΩΝ ΑΝΑΓΚΩΝ ΚΑΙ ΑΜΕΣΗΣ/ΒΡΑΧΕΙΑΣ ΔΙΑΧΕΙΡΙΣΗΣ ΣΥΝΕΠΕΙΩΝ ΑΠΟ ΤΗΝ ΕΚΔΗΛΩΣΗ ΠΛΗΜΜΥΡΙΚΩΝ ΦΑΙΝΟΜΕΝΩΝ ΤΟΥ ΔΗΜΟΥ ΒΕΡΟΙΑΣ και αποτελεί αναπόσπαστο τμήμα του.

**ΠΙΝΑΚΑΣ Α) Κατάλογος Αιτημάτων Πολιτών (Ενδεικτικός) του Δήμου ΒΕΡΟΙΑΣ για έλεγχο κτιρίων από την ΓΔΑΕΦΚ**

A/A	ΗΜΕΡΟΜΗΝΙΑ	ΕΠΩΝΥΜΟ	ΟΝΟΜΑ	ΠΑΤΡΩΝΥΜΟ	ΤΗΛΕΦΩΝΟ	ΔΗΜΟΣ	ΔΗΜΟΤΙΚΗ ΕΝΟΤΗΤΑ	ΚΟΙΝΟΤΗΤΑ	ΠΕΡΙΟΧΗ	ΟΔΟΣ	ΑΡΙΘΜΟΣ	ΧΡΗΣΗ	ΟΡΟΦΟΤΗΡΙΟΥ	ΠΕΡΙΓΡΑΦΑ ΒΛΑΒΩΝ	ΠΑΡΑΤΗΡΗΣΕΙΣ

ΠΙΝΑΚΑΣ Β) Κατάλογος Πολιτών (Ενδεικτικός) του Δήμου ΒΕΡΟΙΑΣ που αιτούνται άμεσα προσωρινή διαμονή

α/α	ΟΝΟΜΑΤΕΠΩΝΥΜΟ	ΠΑΤΡΩΝΥΜΟ	ΤΗΛΕΦΩΝΟ ΚΙΝΗΤΟ	ΔΙΕΥΘΥΝΣΗ	ΠΑΡΑΤΗΡΗΣΕΙΣ
1					
2					
3					

**ΠΑΡΑΡΤΗΜΑ ΙΒ – ΠΙΝΑΚΑΣ ΑΠΟΔΕΚΤΩΝ**

Το παρόν προσαρτάται στο ΣΧΕΔΙΟ ΑΝΤΙΜΕΤΩΠΙΣΗΣ ΕΚΤΑΚΤΩΝ ΑΝΑΓΚΩΝ ΚΑΙ ΑΜΕΣΗΣ/ΒΡΑΧΕΙΑΣ ΔΙΑΧΕΙΡΙΣΗΣ ΣΥΝΕΠΕΙΩΝ ΑΠΟ ΤΗΝ ΕΚΔΗΛΩΣΗ ΠΛΗΜΜΥΡΙΚΩΝ ΦΑΙΝΟΜΕΝΩΝ ΤΟΥ ΔΗΜΟΥ ΒΕΡΟΙΑΣ και αποτελεί αναπόσπαστο τμήμα του.

**ΑΠΟΔΕΚΤΕΣ ΓΙΑ ΕΝΕΡΓΕΙΑ**

Δήμαρχος ΒΕΡΟΙΑΣ.

Αντιδήμαρχος Πολιτικής Προστασίας

Γενικό Γραμματέα Πολιτικής Προστασίας.

Αστυνομική Διεύθυνση Ημαθίας.

Πυροσβεστική Υπηρεσία Βέροιας.

Αποκεντρωμένη Διοίκηση Μακεδονίας – Θράκης Διεύθυνση Πολιτικής Προστασίας.

Περιφέρεια Κεντρικής Μακεδονίας - Τμήμα Πολιτικής Προστασίας ΠΕ Ημαθίας.

Δασαρχείο Βέροιας.

Δημοτική Επιχείρηση Υδρεύσεως Αποχετεύσεως Βέροιας (ΔΕΥΑΒ).

Διεύθυνση Κοινωνικής Προστασίας – Παιδείας και Πολιτισμού.

Διεύθυνση Τεχνικών Υπηρεσιών Δήμου Βέροιας.

Διεύθυνση Υγείας και Πρόνοιας.

Δημοτική Αστυνομία Βέροιας.

Διεύθυνση Τοπικής Οικονομικής Ανάπτυξης – Τουρισμού.

Τμήμα Καθαριότητας και Ανακυκλώσιμων Υλικών.

Τμήμα Πρασίνου.

Τμήμα Κίνησης και Συντήρησης Οχημάτων – Μηχανημάτων.



Γενική Γραμματεία  
**Πολιτικής Προστασίας**

[www.civilprotection.gr](http://www.civilprotection.gr)

